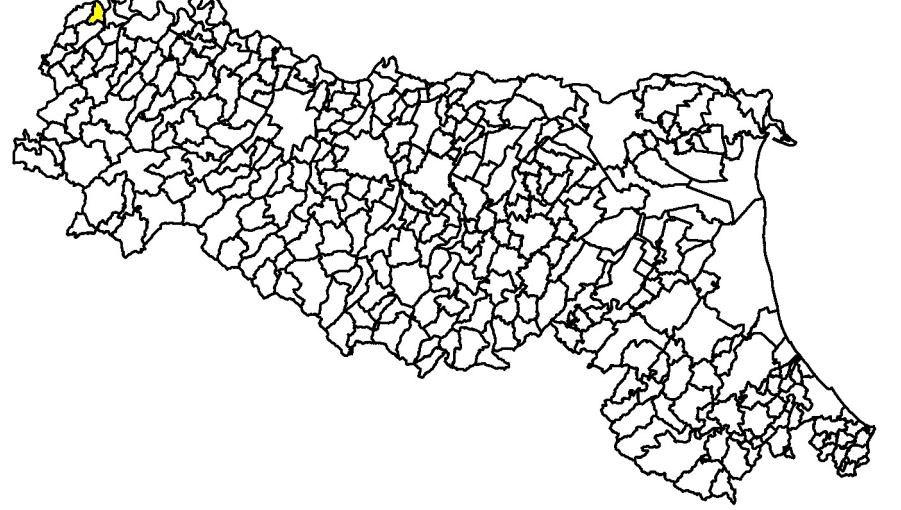


MICROZONAZIONE SISMICA

Carta dei valori di H_{SM} Livello 2






scala 1:10.000

Regione Emilia-Romagna
Comune di Sarmato



Regione REGIONE EMILIA-ROMAGNA	Soggetto realizzatore  Studio Geologico Ambientale Dr.Geol. Gabriele Corbelli	Data Gennaio 2020
		Tavola 14

Legenda

-  Confine comunale
 -  Territorio urbanizzato
 -  Territorio urbanizzabile
- Distribuzione valori di scuotimento atteso al sito in valore assoluto
-  Classe H_{SM} 200-300 cm/s^2
 -  Classe H_{SM} 300-400 cm/s^2

