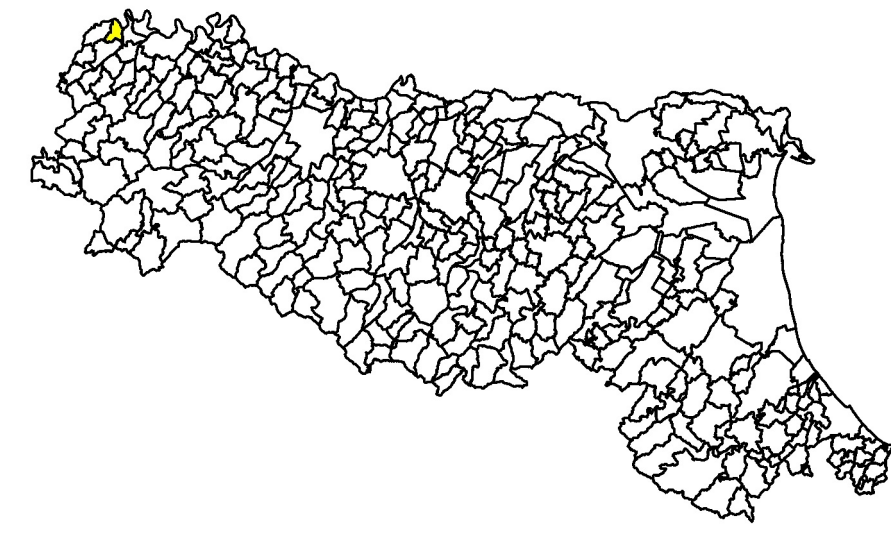


# MICROZONAZIONE SISMICA

## Carta delle indagini




scala 1:10.000

Regione Emilia-Romagna  
Comune di Sarmato



Regione REGIONE EMILIA-ROMAGNA	Soggetto realizzatore  Studio Geologico Ambientale Dr. Geol. Gabriele Corbelli	Data Gennaio 2020
		Tavola 1

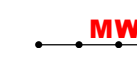

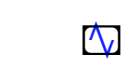
### Legenda

-  Confine comunale
-  territorio urbanizzato
-  territorio urbanizzabile



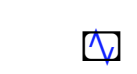
### Indagini geognostiche pregresse

-  Prova penetrometrica statica CPT
-  Prova penetrometrica dinamica DPSH
-  Prova penetrometrica dinamica superpesante DS
-  Pozzo idrico
-  Sondaggio a carotaggio continuo
-  Stratigrafia zona MS
-  Sondaggio con piezometro
-  Pozzetto esplorativo

### Indagini sismiche pregresse

-  MASW
-  REMI
-  HVSR

### Indagini sismiche per Studio MS

-  MASW (identificativo in colore rosso)
-  REMI (identificativo in colore rosso)
-  HVSR (identificativo in colore rosso)

0 250 500 1.000 Meters

