

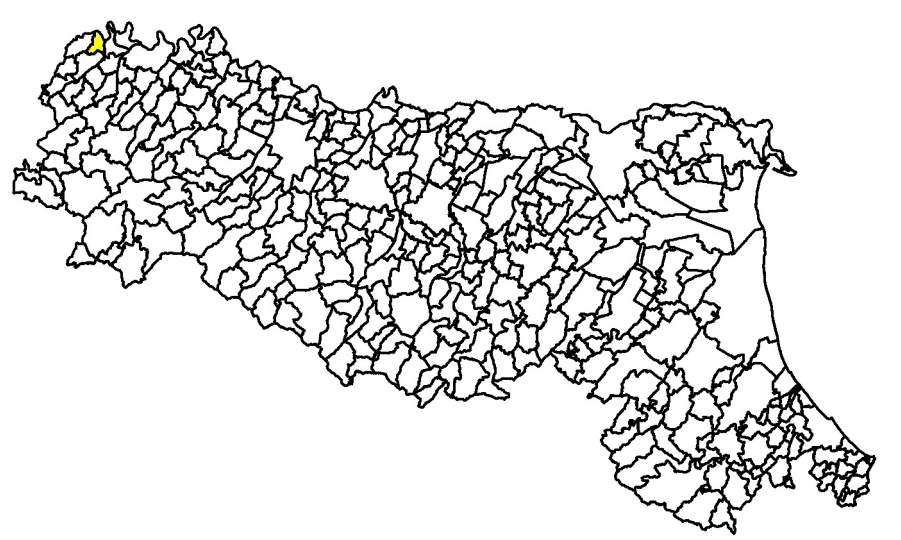
MICROZONAZIONE SISMICA

Carta di microzonazione sismica

Livello 2 – FA_{SA 0,7 - 1,1 s}




scala 1:10.000

Regione Emilia-Romagna
Comune di Sarmato






Regione REGIONE EMILIA-ROMAGNA	Soggetto realizzatore  Studio Geologico Ambientale Dr. Geol. Gabriele Corbelli	Data Gennaio 2020
		Tavola 9

Legenda

-  Confine comunale
-  Territorio urbanizzato
-  Territorio urbanizzabile

Zone stabili suscettibili di amplificazioni locali

-  fa SA 0,7-1,1 s = 2,1 - 2,2
-  fa SA 0,7-1,1 s = 2,3 - 2,4
-  fa SA 0,7-1,1 s >= 2,5

