

ANALISI DELLA CONDIZIONE LIMITE PER L'EMERGENZA (CLE)

Inquadramento sud
scala 1:10000

Regione Emilia-Romagna
Comune di Travo

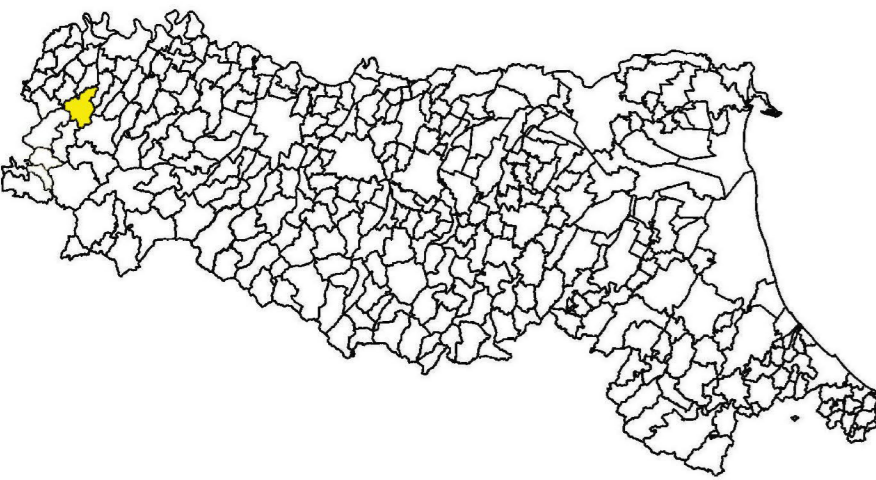










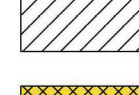


Tavola 2

Regione 	Soggetto realizzatore  GEOINVEST s.r.l. Geologia - Geofisica <small>via dell'Industria 48/A Piacenza tel. 0523/860000 - fax 0523/860027</small> Arch. Giacomina Di Salvo	Data Gennaio - Maggio 2023
---	---	-------------------------------

Legenda

Codice Provincia: 033
Codice Comune: 043

Sistema di gestione dell'emergenza

-  Edificio strategico
-  Area di emergenza - Ammassamento
-  Area di emergenza - Ricovero
-  Area di emergenza - Ricovero Ammassamento
-  Infrastruttura di connessione
-  Infrastruttura di accessibilità
-  Aggregato strutturale interferente
-  Unità strutturale interferente appartenente ad un AS
-  Unità strutturale non interferente appartenente ad un AS
-  Unità strutturale interferente isolata
-  Limite comunale

