

# ANALISI DELLA CONDIZIONE LIMITE PER L'EMERGENZA (CLE)

Inquadramento generale  
scala 1:20000

Regione Emilia-Romagna  
Comune di Travo

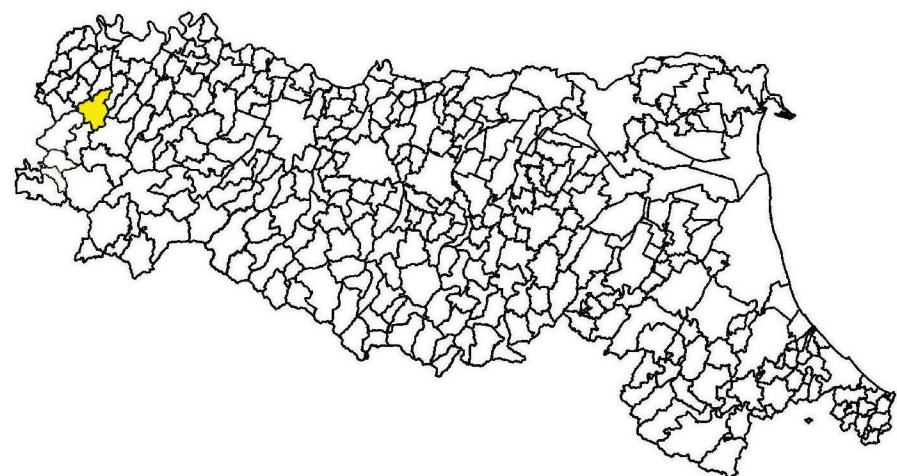
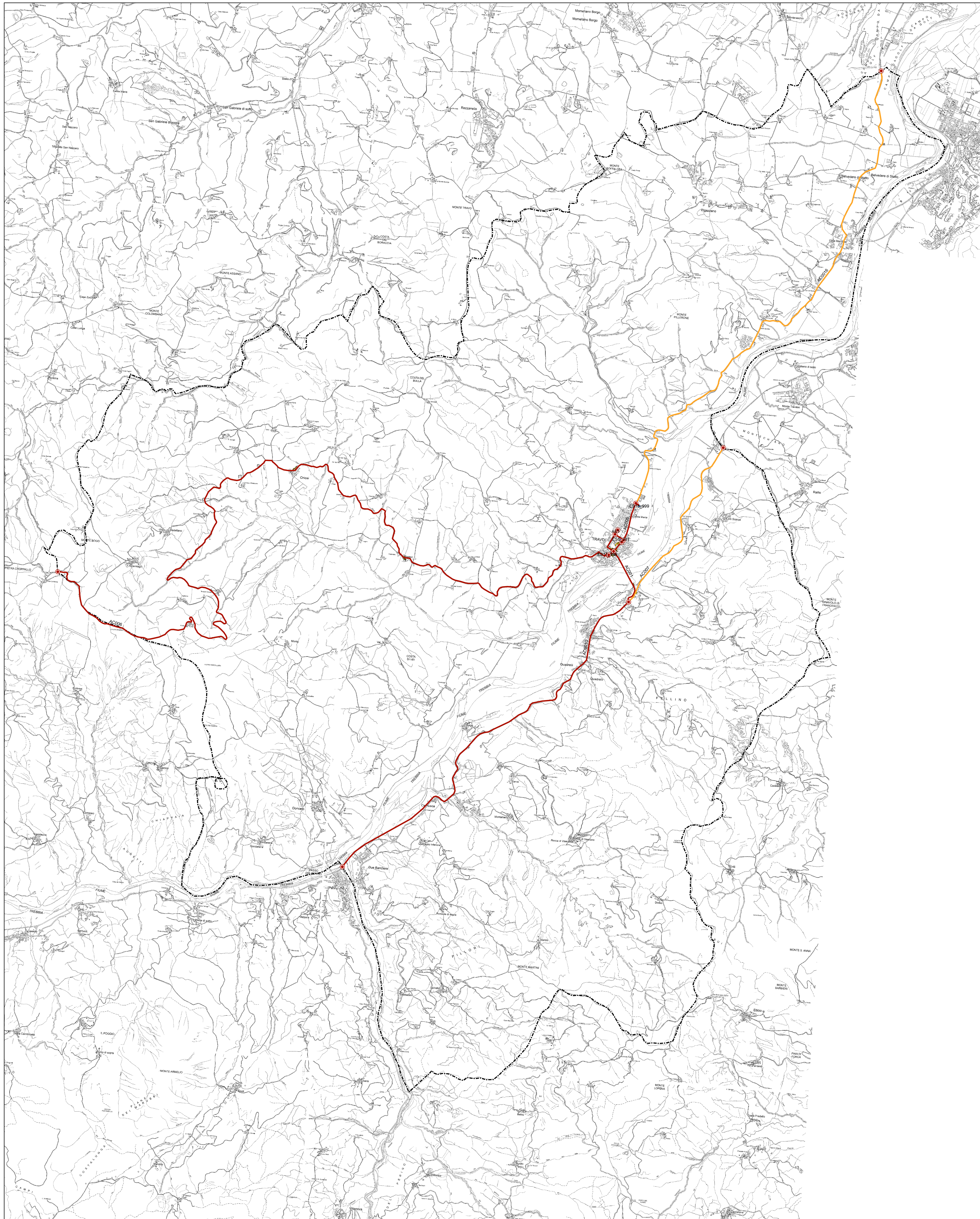


Tavola 1











<p>Regione</p>  <p>Studio realizzato con il contributo regionale (determina n. 13338/2021) reso disponibile con DGR 566/2021</p>	<p>Soggetto realizzatore</p>  <p><b>GEOINVEST s.r.l.</b> Geologia-Geofisica Via delle Giustiniane 40/A - Pieve di Travo giovanni@gioinvest.it - 0523 958922</p> <p>Arch. Giacomina Di Salvo</p>	<p>Data</p> <p>Gennaio - Maggio 2023</p>
--	--	--



## Legenda

Codice Provincia: 033  
Codice Comune: 043

### Sistema di gestione dell'emergenza

-  Edificio strategico
-  Area di emergenza - Ammassamento
-  Area di emergenza - Ricovero
-  Area di emergenza - Ricovero Ammassamento
-  Infrastruttura di connessione
-  Infrastruttura di accessibilità
-  Aggregato strutturale interferente
-  Unità strutturale interferente appartenente ad un AS
-  Unità strutturale non interferente appartenente ad un AS
-  Unità strutturale interferente isolata
-  Limite comunale