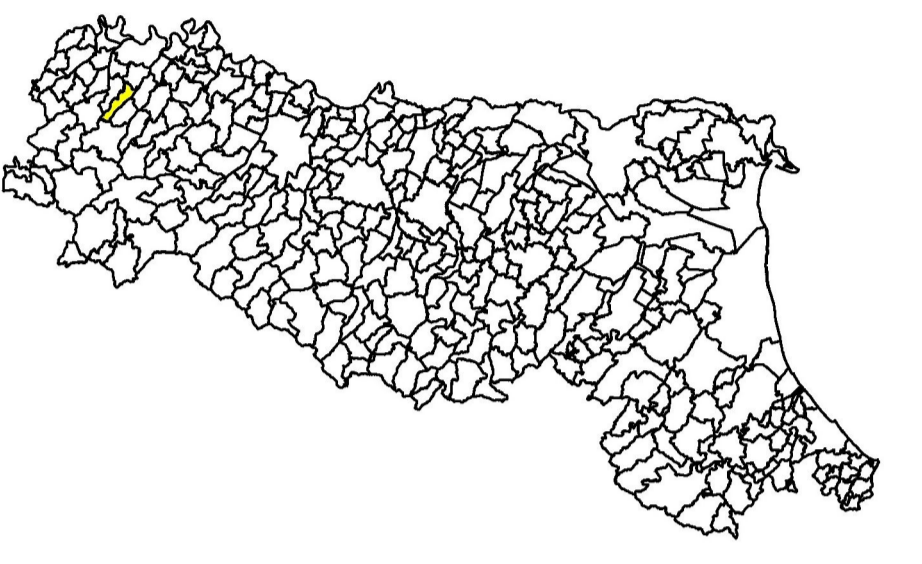


ANALISI DELLA CONDIZIONE LIMITE PER L'EMERGENZA (CLE)






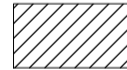



scala 1:5.000

Regione Emilia-Romagna
Comune di Vigolzone



Regione REGIONE EMILIA-ROMAGNA	Soggetto realizzatore  Studio Geologico Ambientale Dr.Geol. Gabriele Corbelli	Data Febbraio 2020 Tavola 2
--	---	--

Legenda

-  Confine comunale
- Codice Provincia : 033
- Codice Comune : 042
- Sistema di gestione dell'emergenza**
-  Edificio strategico
-  Aree di emergenza (AMMASSAMENTO)
-  Aree di emergenza (RICOVERO)
-  Aggregato strutturale
-  Unità strutturale non interferente appartenente ad un AS
-  Unità strutturale interferente appartenente ad un AS
-  Infrastrutture di accessibilità
-  Infrastrutture di connessione

