

MICROZONAZIONE SISMICA

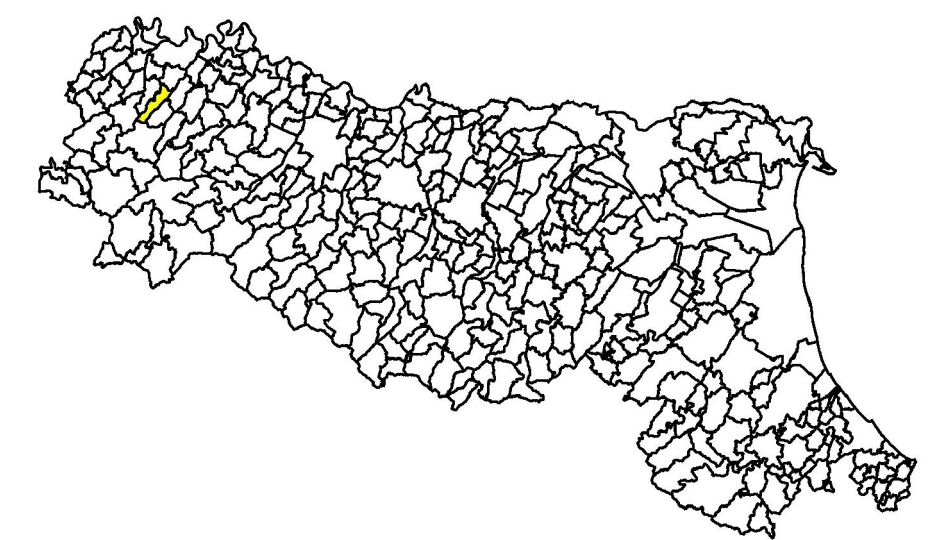
Carta di microzonazione sismica

Livello 2 - FA_{PGA}

scala 1:5.000

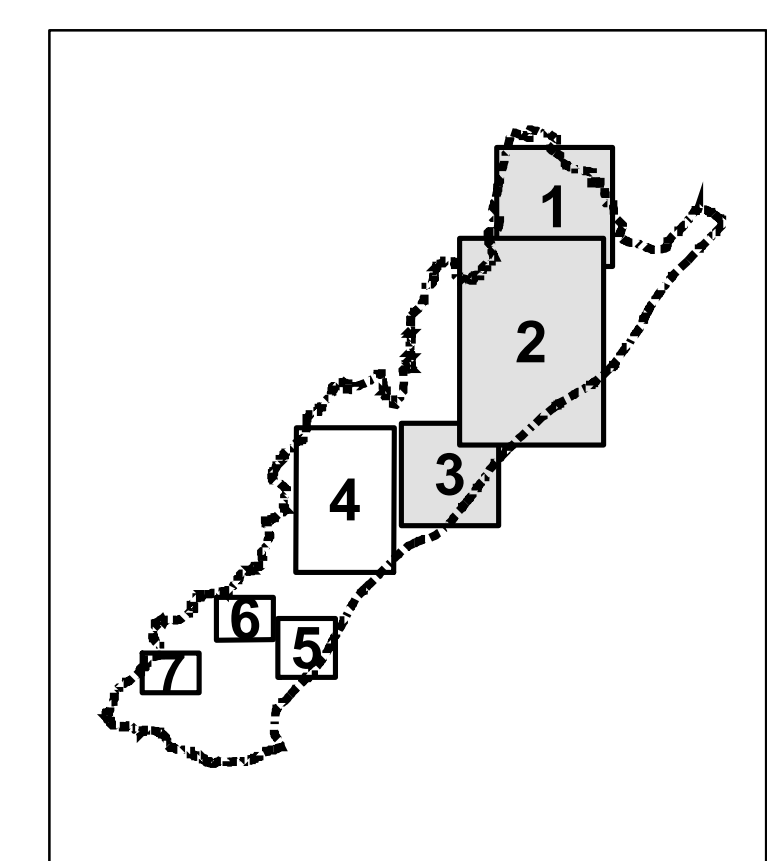
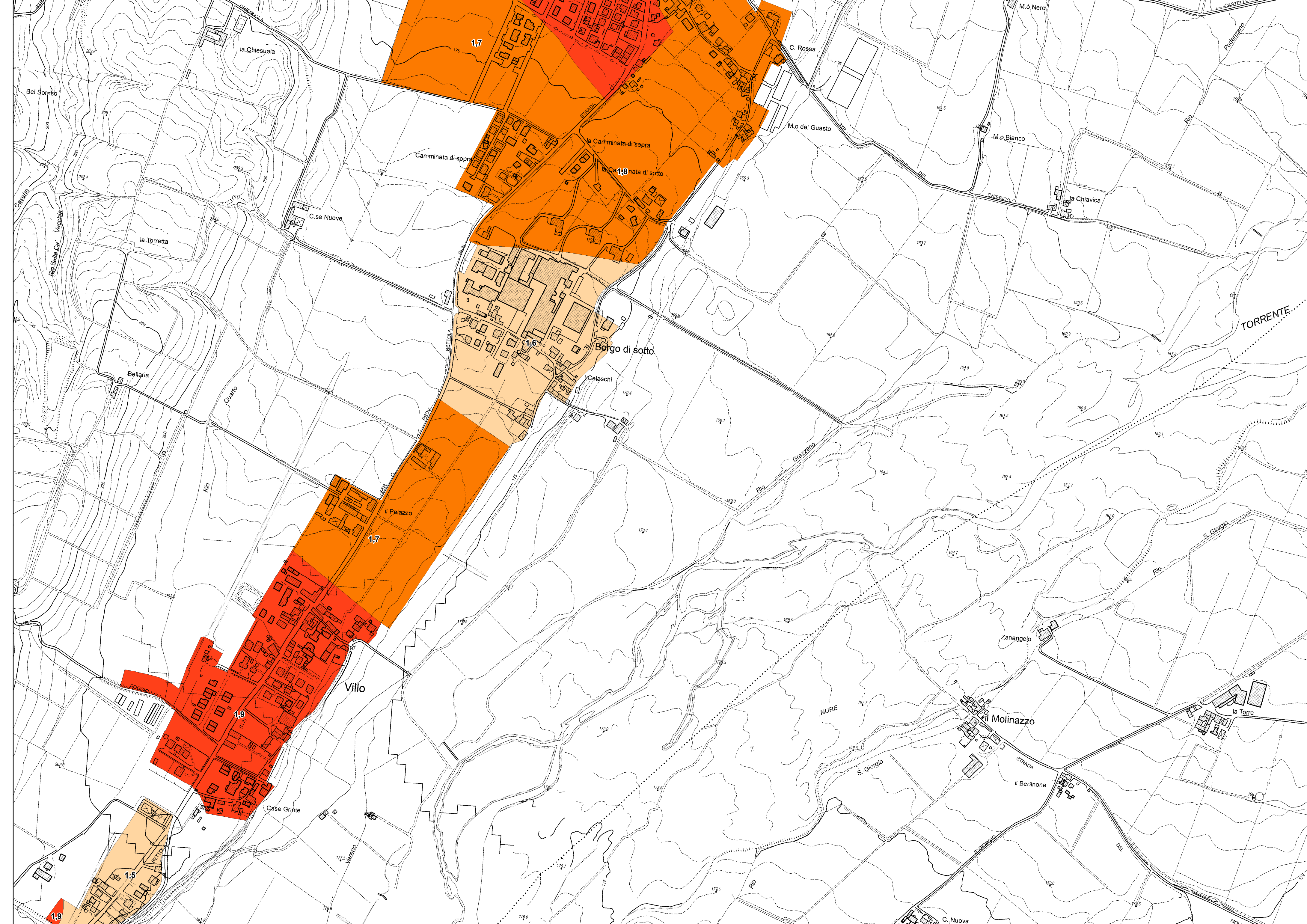
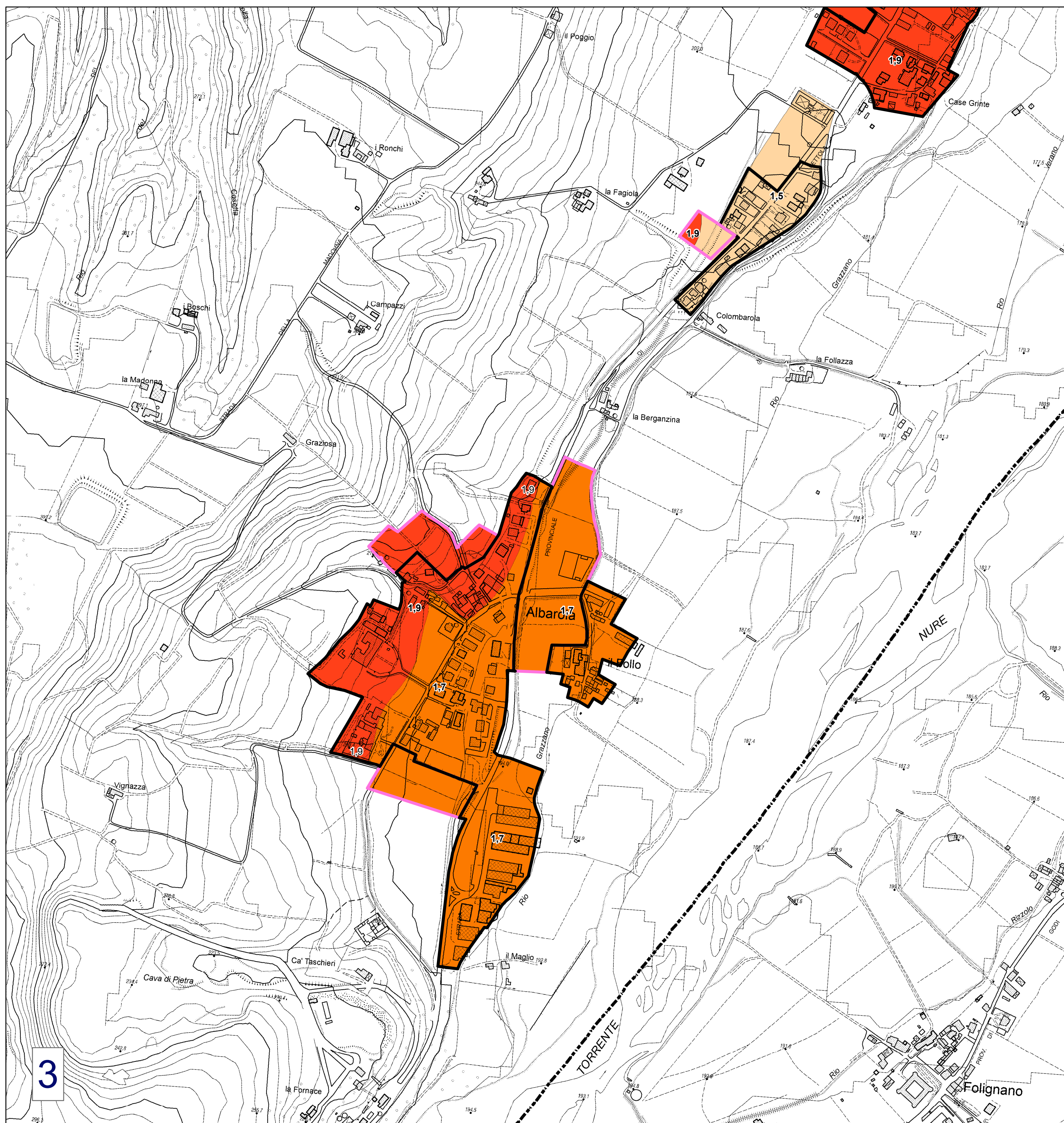
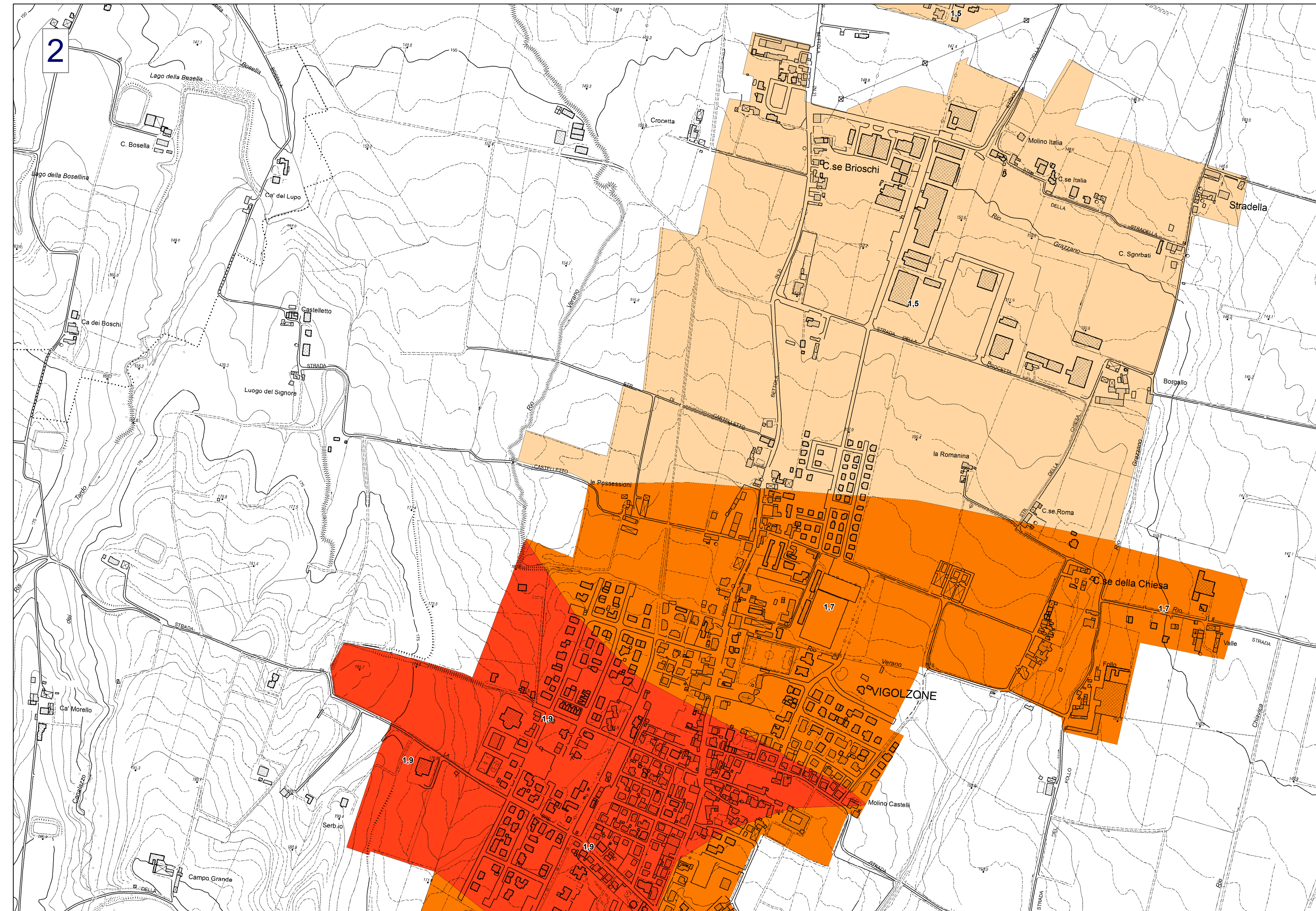
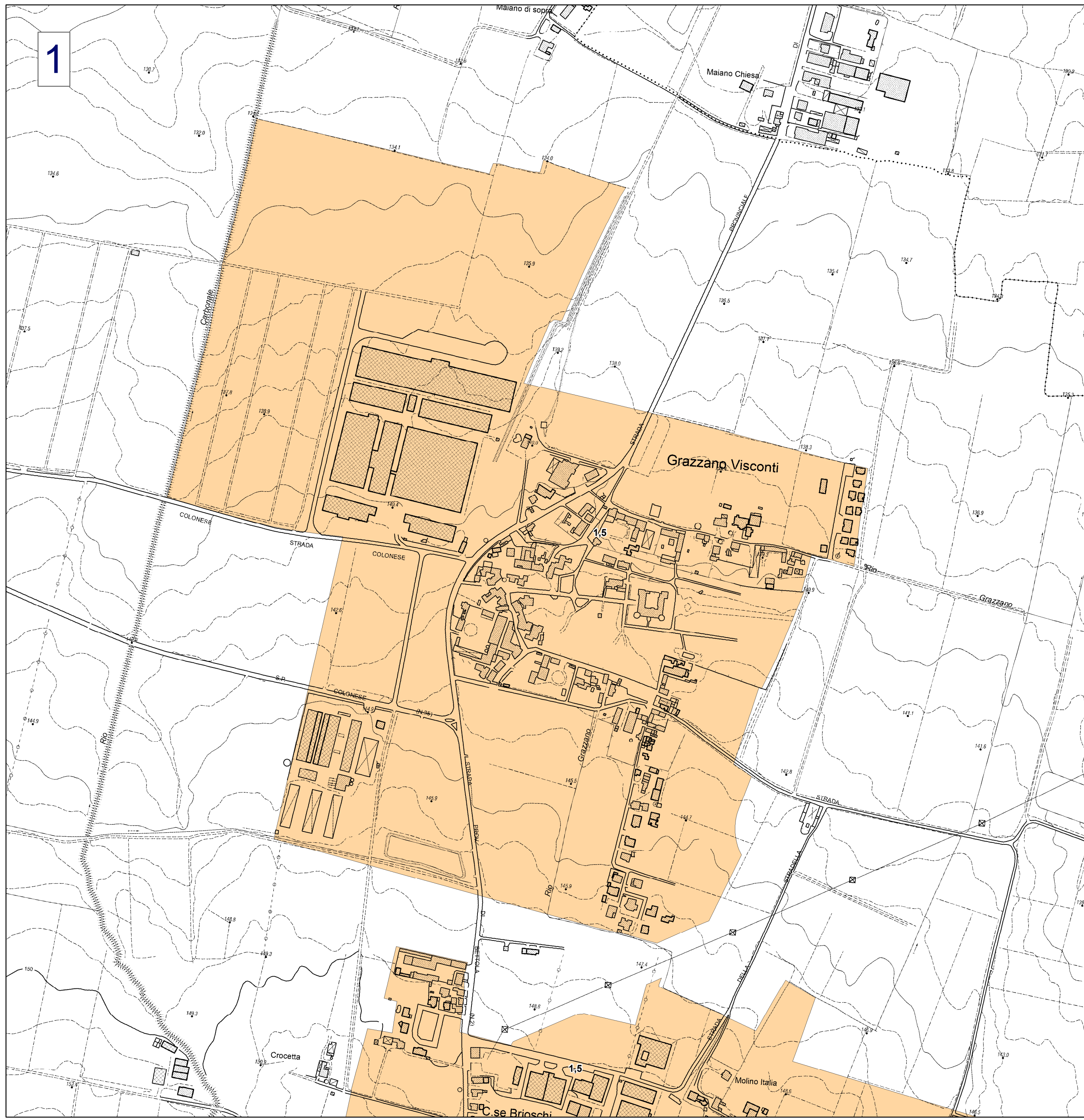
Regione Emilia-Romagna

Comune di Vigolzone



Regione REGIONE EMILIA-ROMAGNA	Soggetto realizzatore  Studio Geologico Ambientale Dr. Geol. Gabriele Corbelli	Data Febbraio 2020
		Tavola 6.1

- Legenda**
-  Confine comunale
 -  Territorio urbanizzato
 -  Territorio urbanizzabile
- Zone stabili suscettibili di amplificazioni locali**
-  Fa_{PGA} = 1,0
 -  Fa_{PGA} = 1,5 - 1,6
 -  Fa_{PGA} = 1,7 - 1,8
 -  Fa_{PGA} = 1,9 - 2,0
- Zone di attenzione per instabilità**
-  ZAFR - Zona di attenzione per instabilità di versante - Fa_{PGA} 1,5-1,6
 -  ZAFR - Zona di attenzione per instabilità di versante - Fa_{PGA} 1,7-1,8
 -  ZAFR - Zona di attenzione per instabilità di versante - Fa_{PGA} 1,9-2,0



0 125 250 500 Metri