

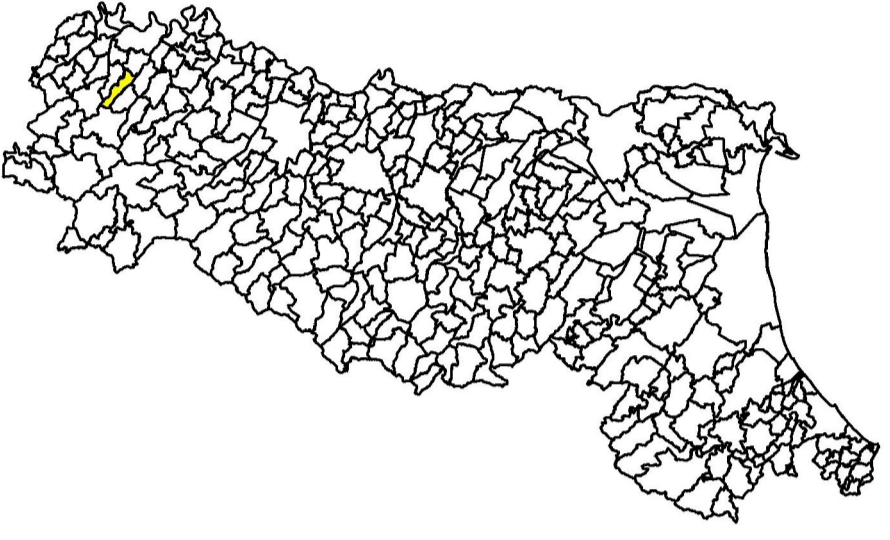
# MICROZONAZIONE SISMICA

## Carta di microzonazione sismica

### Livello 2 – FA<sub>PGA</sub>




scala 1:5.000

Regione Emilia-Romagna  
Comune di Vigolzone







Regione	Soggetto realizzatore	Data
REGIONE EMILIA-ROMAGNA	 Studio Geologico Ambientale Dr.Geol. Gabriele Corbelli	Febbraio 2020
	Tavola	6.2




#### Legenda

-  Confine comunale
-  Territorio urbanizzato
-  Territorio urbanizzabile

#### Zone stabili suscettibili di amplificazioni locali

-  Fa PGA = 1,0
-  Fa PGA = 1,5 - 1,6
-  Fa PGA = 1,7 - 1,8
-  Fa PGA = 1,9 - 2,0

#### Zone di attenzione per instabilità

-  ZAFR – Zona di attenzione per instabilità di versante – FaPGA 1,5-1,6
-  ZAFR – Zona di attenzione per instabilità di versante – FaPGA 1,7-1,8
-  ZAFR – Zona di attenzione per instabilità di versante – FaPGA 1,9-2,0

