

ANALISI DELLA CONDIZIONE LIMITE PER L'EMERGENZA (CLE)

Sovrapposizione Condizione Limite per l'Emergenza e Microzonazione Sismica
 scala 1:5.000

Regione Emilia-Romagna
 Comune di Zerba

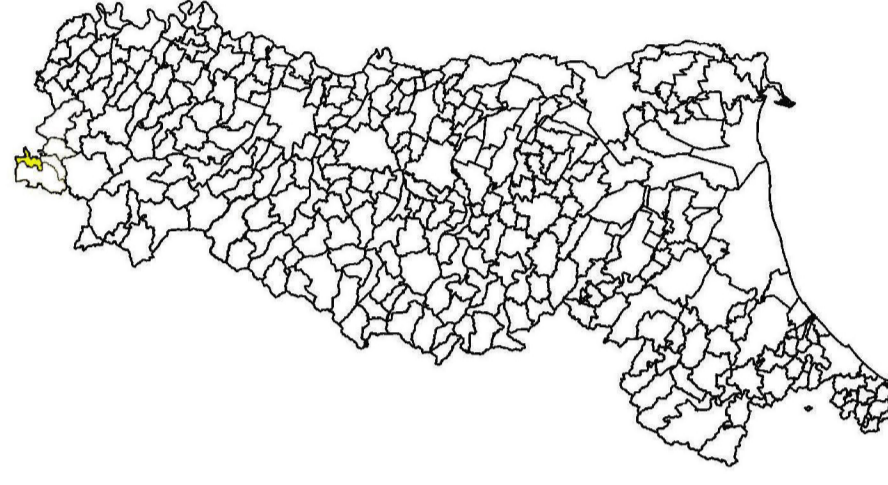
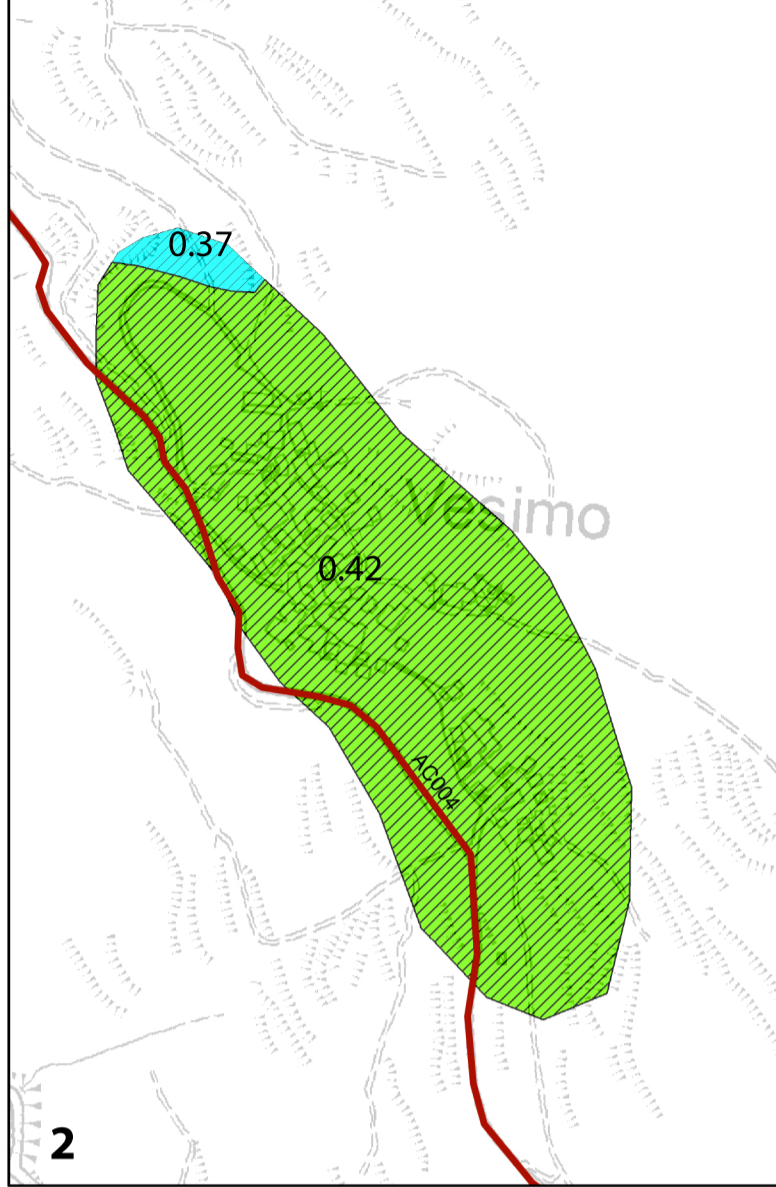
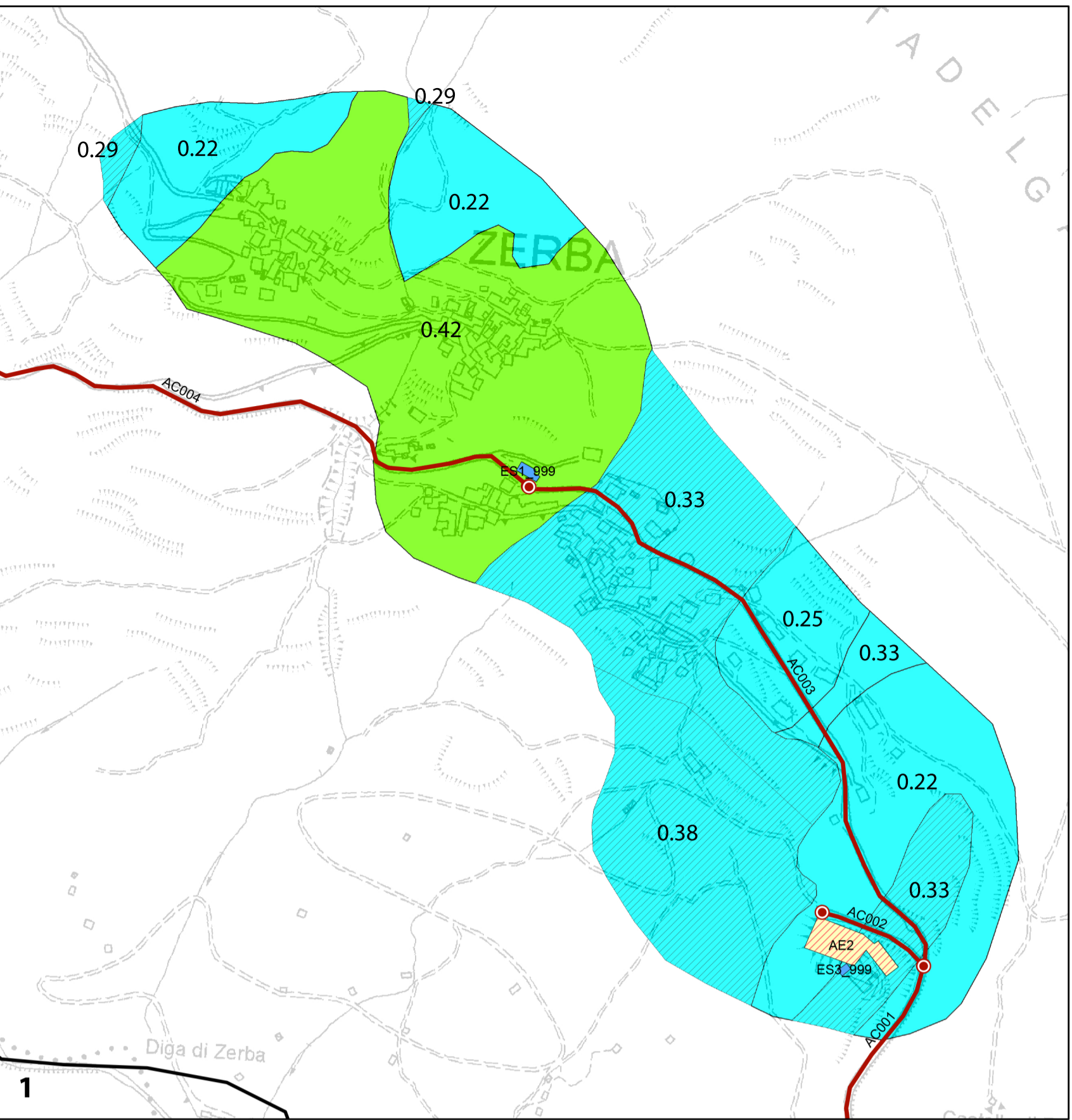


Tavola 4








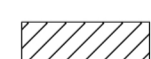


Regione EMILIA-ROMAGNA  Studio realizzato con il contributo regionale (determina n. 13338/2021) reso disponibile con DGR 566/2021	Soggetto realizzatore  GEOINVEST s.r.l. Geologia-Geofisica Via delle Conciliazioni 45/A Piacenza geoinvest@geoinvest.it - 0523 918622 Arch. Giacomina Di Salvo	Data Gennaio-Maggio 2023
---	---	------------------------------------






Legenda

Codice Provincia: 037
 Codice Comune: 006




Sistema di gestione dell'emergenza

-  Edificio strategico
-  Area di emergenza - Ammassamento
-  Area di emergenza - Ricovero
-  Infrastruttura di connessione
-  Infrastruttura di accessibilità
-  Aggregato strutturale interferente
-  Unità strutturale interferente appartenente ad un AS
-  Unità strutturale non interferente appartenente ad un AS
-  Unità strutturale interferente isolata
-  Limite comunale



Zone stabili

-  0.22g < HSM <= 0.38g
-  0.39g < HSM >= 0.54g
-  0.55g < HSM >= 0.70g

Zone stabili suscettibili di amplificazioni locali

-  0.22g < HSM <= 0.38g
-  0.39g < HSM >= 0.54g
-  0.55g < HSM >= 0.70g

Zone di attenzione per instabilità (Livello 2)

-  ZAFr - Zona di attenzione per instabilità di versante - 0.22 < HSM < 0.38g
-  ZAFr - Zona di attenzione per instabilità di versante - 0.39g < HSM >= 0.54g

