

# ANALISI DELLA CONDIZIONE LIMITE PER L'EMERGENZA (CLE)

Inquadramento  
scala 1:10000

Regione Emilia-Romagna  
Comune di Zerba

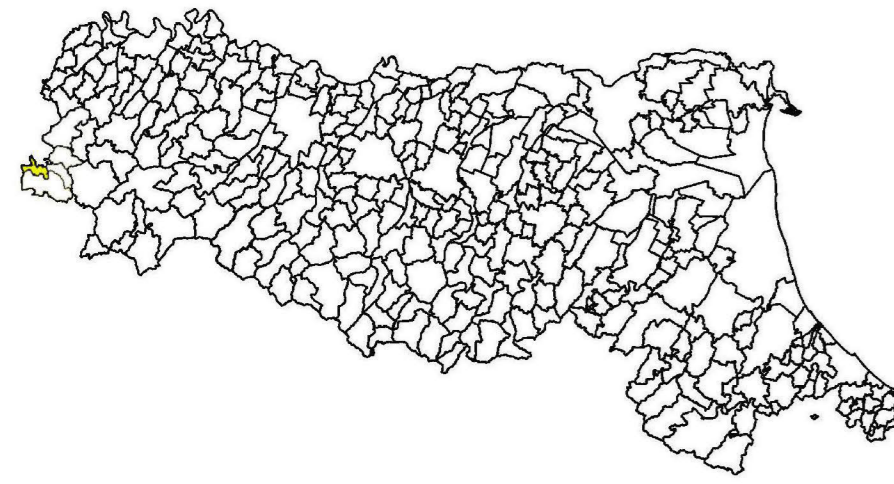


Tavola 2












Regione EMILIA-ROMAGNA 	Soggetto realizzatore <b>GEOINVEST</b> s.r.l. Geologia Geofisica Via della Costituzione 454/Piacenza 41012/Piacenza (PR) Arch. Giacomina Di Salvo	Data Gennaio - Maggio 2023
---	--	-------------------------------

Studio realizzato con il contributo regionale (determina n. 13338/2023) reso disponibile con DGR 566/2021

### Legenda

Codice Provincia: 033  
Codice Comune: 047

#### Sistema di gestione dell'emergenza

-  Edificio strategico
-  Area di emergenza - Ammassamento
-  Area di emergenza - Ricovero
-  Area di emergenza - Ricovero Ammassamento
-  Infrastruttura di connessione
-  Infrastruttura di accessibilità
-  Aggregato strutturale interferente
-  Unità strutturale interferente appartenente ad un AS
-  Unità strutturale non interferente appartenente ad un AS
-  Unità strutturale interferente isolata
-  Limite comunale

