

MICROZONAZIONE SISMICA

Carta delle Indagini









scala 1:10,000

Regione Emilia Romagna
Comune di Zerba



Regione  Regione Emilia Romagna	Soggetto realizzatore  GEOINVEST s.r.l. Geologia e Geotecnica Piazzale Costituzione 68/Franco emiliana/40138/BO	Data Dicembre 2022
--	--	-----------------------

Studio realizzato con il contributo regionale (determina n. 13338/2021) e reso disponibile con OUP (2021)

- ### Legenda
-  SMI - Sismotecnica zona M3 (diversi)
 -  EIT - Versate virtuale lungo topografia e elettrica
 -  MOC - Misura di suscettibilità a stazione singola
 -  SE - Versate virtuale lungo profilo storico a rifrazione
 -  SC - Sondaggio a carotaggio continuo che interotta il substrato
 -  EIT - Topografia elettrica
 -  MOC - Misura
 -  SE - Profilo storico a rifrazione

