

Attuazione dell'articolo 11 dalla legge 24 giugno 2009 n. 77


## MICROZONAZIONE SISMICA



### Carta di microzonazione sismica

Fattore di amplificazione dell'accelerazione di picco  
PGA

scala 1:10,000

Regione Emilia Romagna  
Comune di Zerba



Regione 	Soggetto realizzatore  GEDINVEST s.r.l. Geologia-Geotecnica via del Comune del Poggio 40010 Montebelluna (BO)	Data Dicembre 2022
---	--	-----------------------

Studio realizzato con il contributo regionale (Determina n. 13338/2021) e reso disponibile con OSA (Sett. 2021)

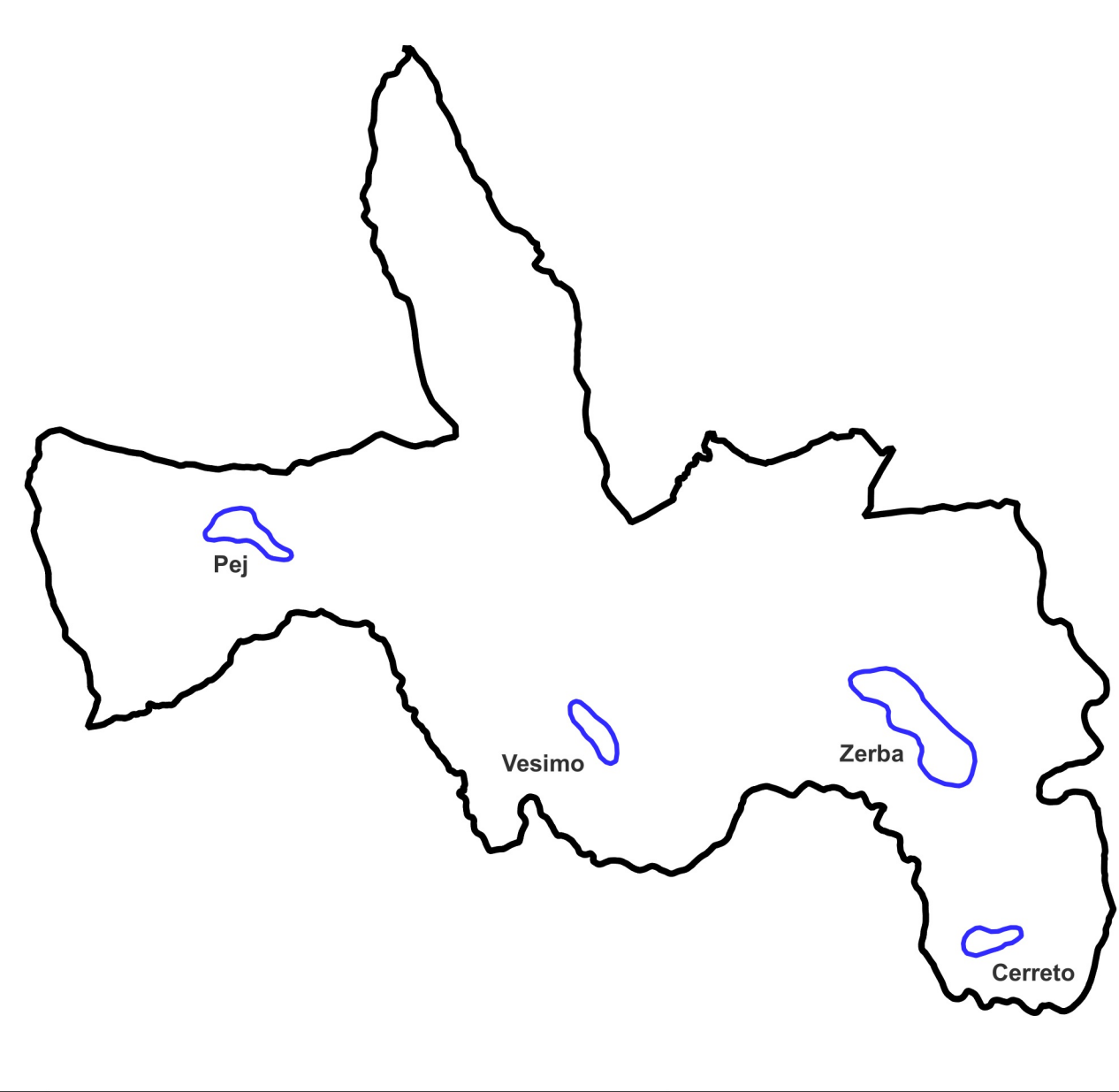
### Legenda


**Zone stabili suscettibili di amplificazioni locali**

- PGA = 1.1 - 1.2
- PGA = 1.5 - 1.6
- PGA = 1.9 - 2.0

**Zone di attenzione per instabilità (Livello 2)**

- ZAI - Zona di attenzione per instabilità di versante - PGA = 1.3 - 1.4
- ZAI - Zona di attenzione per instabilità di versante - PGA = 1.5 - 1.6
- ZAI - Zona di attenzione per instabilità di versante - PGA = 1.7 - 1.8
- ZAI - Zona di attenzione per instabilità di versante - PGA = 1.9 - 2.0





0 150 300 450 600 m

