PROTEZIONE CIVILE
Presidenza del Consiglio dei Ministri
Dipartimento della Protezione Civile

Regione Emilia-Romagna

CONFERENZA DELLE REGIONI E DELLE PROVINCE AUTONOME

Attuazione dell'articolo 11 della legge 24 giugno 2009, n. 77

MICROZONAZIONE SISMICA

Carta Geologico – Tecnica per la microzonazione sismica

scala 1:5.000

Regione Emilia – Romagna

Comune di Albareto

Regione	Soggetto realizzatore	Data
Emilia Romagna	Dott. Geol. Domenico Bianco Collaboratori Dott. Geol. Massimiliano Trauzzi Dott. Geol. Gabriele Oppo	Maggio 2018

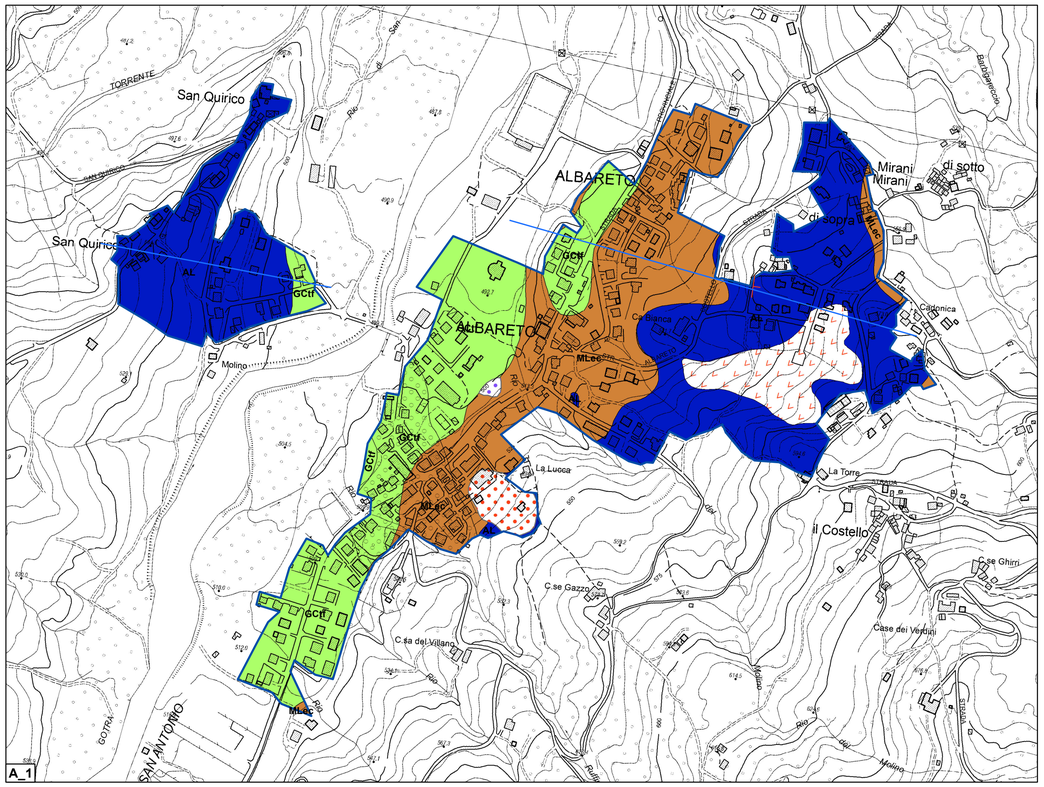

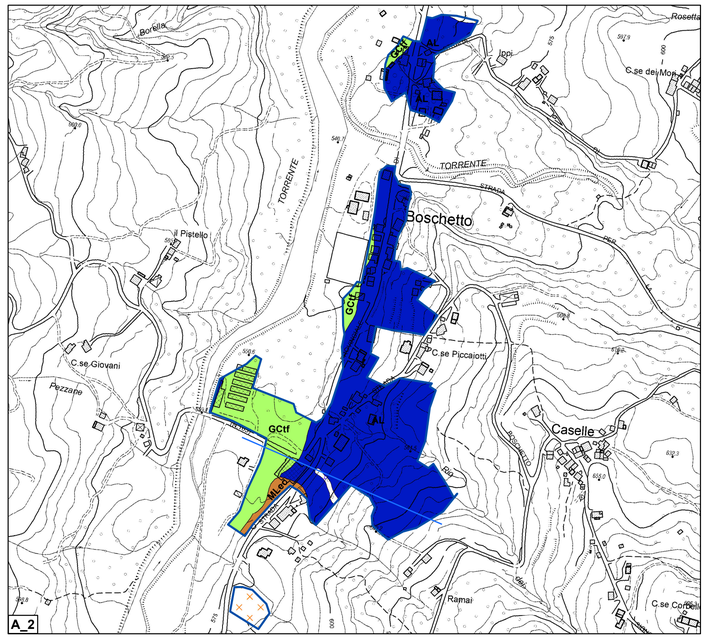

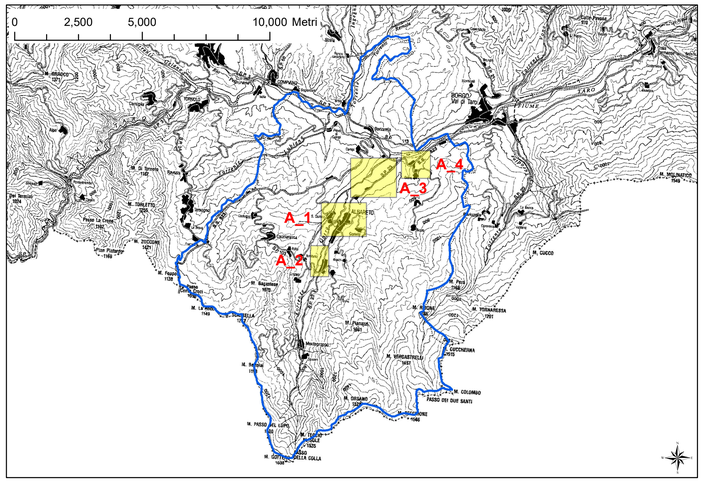

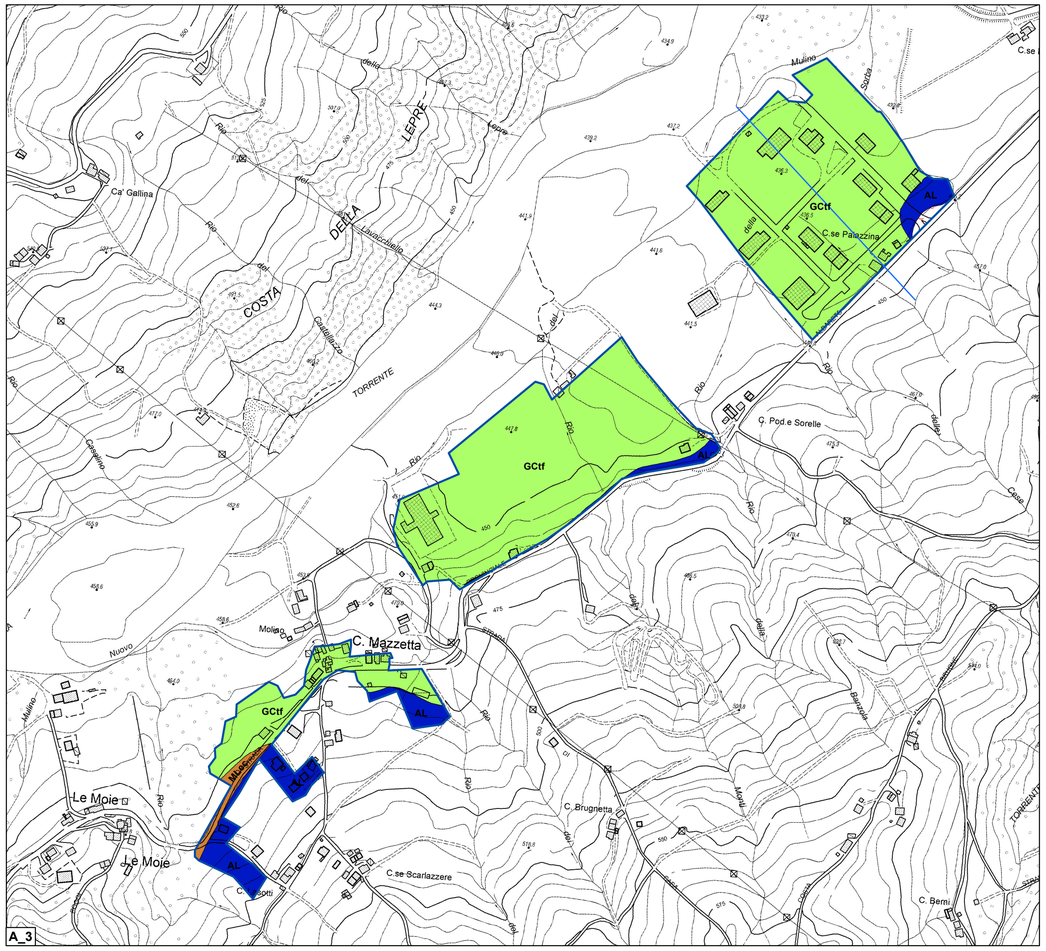

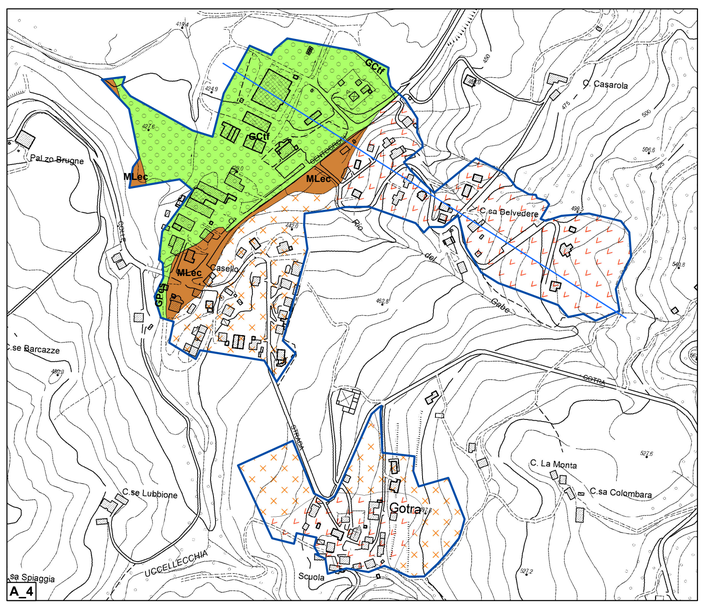

Legenda

Area oggetto di studio

Confine comunale

Terreni di copertura

- **GPes** – Depositi fluviali costituiti da ghiaie pulite con granulometria poco assortita, miscela di ghiaie e sabbie
- **GCtf** – Depositi terrazzati costituiti da ghiaie argillose, miscela di ghiaia, sabbia e argilla
- **MLec** – Coperture detritiche costituite da argille inorganiche di medio-bassa plasticità, argille ghiaiose o sabbiose, argille limose, argille magre

Substrato geologico

- **AL** – Alternanza di litotipi

Instabilità di versante

- Scorrimento – attiva
- Non definita – attiva
- Scorrimento – quiescente
- Colata – quiescente
- Complessa – quiescente
- Non definita – quiescente

Forme di superficie e sepolte

- Conoide alluvionale

Elementi geologici e idrogeologici

- 50° – Giacitura strati
- Traccia di sezione geologica rappresentativa del modello del sottosuolo

0 100 200 400 Metri