PROTEZIONE CIVILE
Presidenza del Consiglio dei Ministri
Dipartimento della Protezione Civile

Regione Emilia Romagna

CONFERENZA DELLE REGIONI E DELLE PROVINCE AUTONOME

Attuazione dell'articolo 11 della legge 24 giugno 2009, n. 77

MICROZONAZIONE SISMICA

Carta delle microzone omogenee in prospettiva sismica (MOPS)

scala 1:5.000

Regione Emilia – Romagna

Comune di Albareto

Regione	Soggetto realizzatore	Data
Emilia Romagna	Dott. Geol. Domenico Bianco Collaboratori Dott. Geol. Massimiliano Trauzzi Dott. Geol. Gabriele Oppo	Maggio 2018

Legenda

Area oggetto di studio

Confine comunale

Zone stabili suscettibili di amplificazioni locali

2001 Successione stratigrafica costituita da substrato non rigido con alternanza di litotipi, ricoperto da una coltre di depositi eluvio-colluviali di spessore medio inferiore a 3,00 m

2002 Successione stratigrafica costituita da substratonon rigido con alternanza di litotipi, ricoperto da una coltre di depositi eluvio-colluviali e/o detrito di versante, a granulometria prevalentemente argillosa, di spessore medio pari a 5 m

2003 Successione stratigrafica costituita da substrato non rigido con alternanza di litotipi, ricoperto da depositi di origine alluvionale, a granulometria mista, prevalentemente ghiaiosi di spessore medio pari a 5 m

2004 Successione stratigrafica costituita da substrato non rigido con alternanza di litotipi, ricoperto da depositi di origine alluvionale, a granulometria mista, prevalentemente ghiaiosi di spessore medio pari a 10 m

Zone di attenzione per instabilità

30122005 ZA_FR – Zona di attenzione per instabilità di versante – Zona 5
Corpo di frana, del tipo scorrimento-attiva, di spessore medio pari a 5 metri, costituito da elementi litoidi eterometrici immersi in una matrice prevalentemente argilloso-limosa

30152006 ZA_FR – Zona di attenzione per instabilità di versante – Zona 6
Corpo di frana, del tipo non definito, di spessore medio pari a 5 metri, costituito da elementi litoidi eterometrici immersi in una matrice prevalentemente argilloso-limosa

30222007 ZA_FR – Zona di attenzione per instabilità di versante – Zona 7
Corpo di frana, del tipo scorrimento-quiescente, di spessore medio pari a 10 metri, costituito da elementi litoidi eterometrici immersi in una matrice prevalentemente argilloso-limosa

30242008 ZA_FR – Zona di attenzione per instabilità di versante – Zona 8
Corpo di frana, del tipo colata-quiescente, di spessore medio pari a 5 metri, costituito da elementi litoidi eterometrici immersi in una matrice prevalentemente argilloso-limosa

30252009 ZA_FR – Zona di attenzione per instabilità di versante – Zona 9
Corpo di frana, del tipo complesso-quiescente, di spessore medio pari a 5 metri, costituito da elementi litoidi eterometrici immersi in una matrice prevalentemente argilloso-limosa

30252010 ZA_FR – Zona di attenzione per instabilità di versante – Zona 10
Corpo di frana, del tipo non definito-quiescente, di spessore medio pari a 5 metri, costituito da elementi litoidi eterometrici immersi in una matrice prevalentemente argilloso-limosa

Punti di misura di rumore ambientale

8 Punto di misura di rumore ambientale con indicazione del valore di f0

Forme di superficie e sepolte

Conoide alluvionale
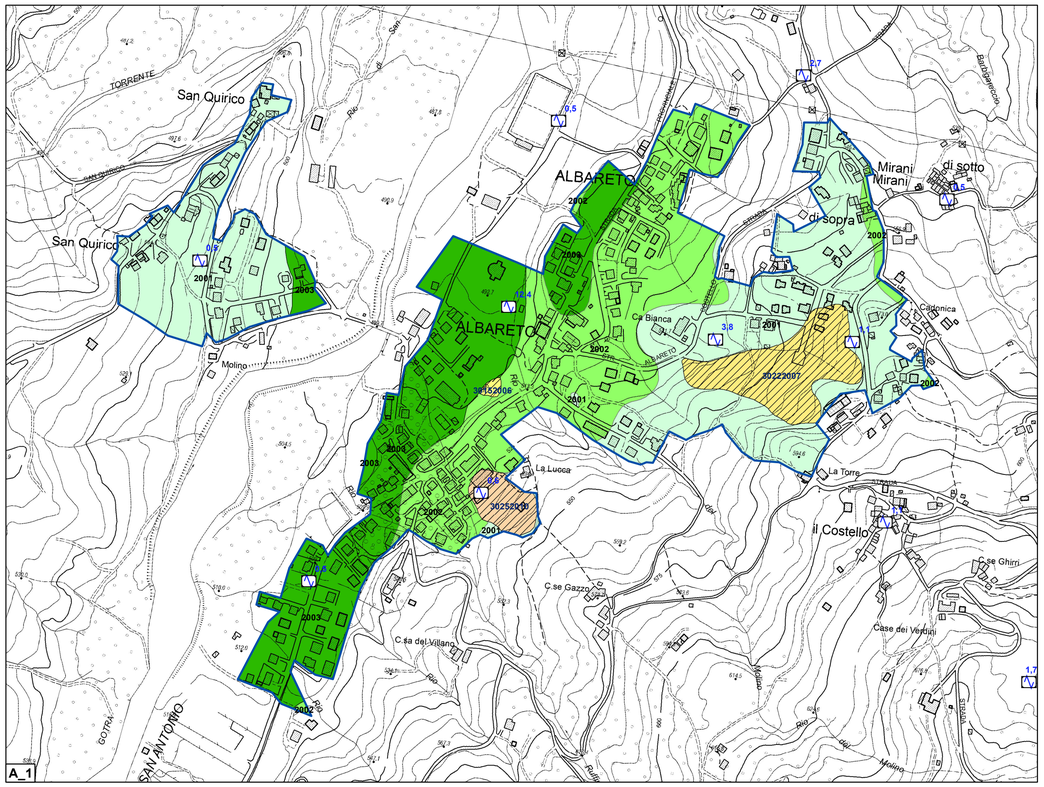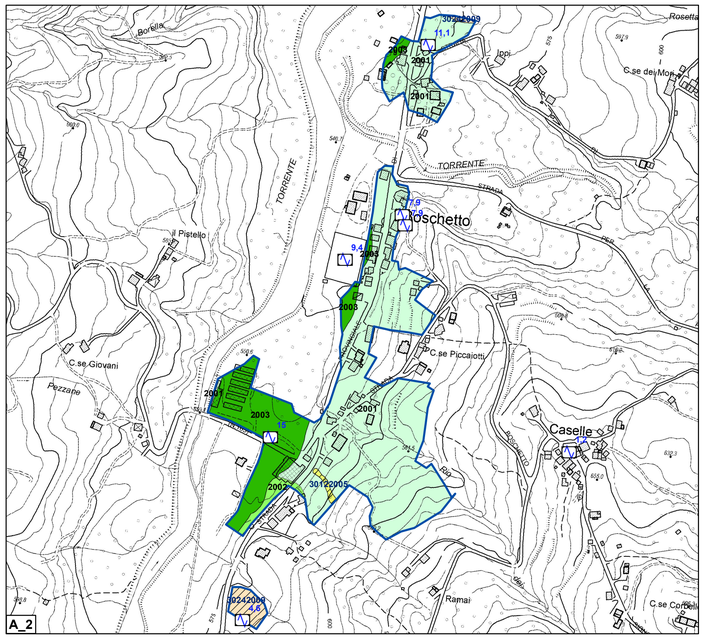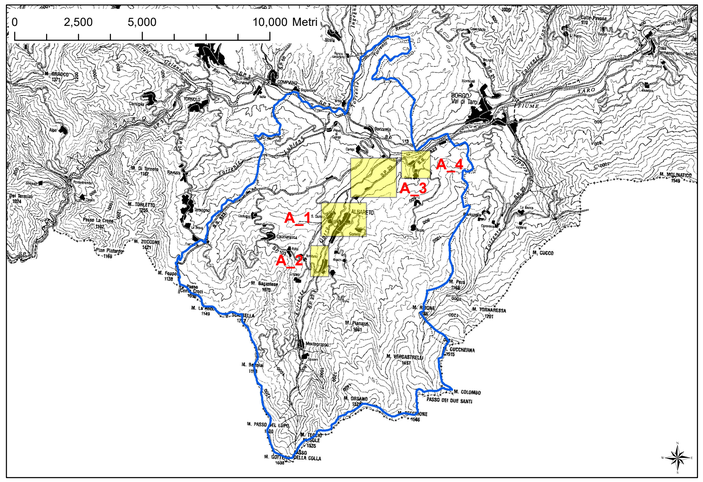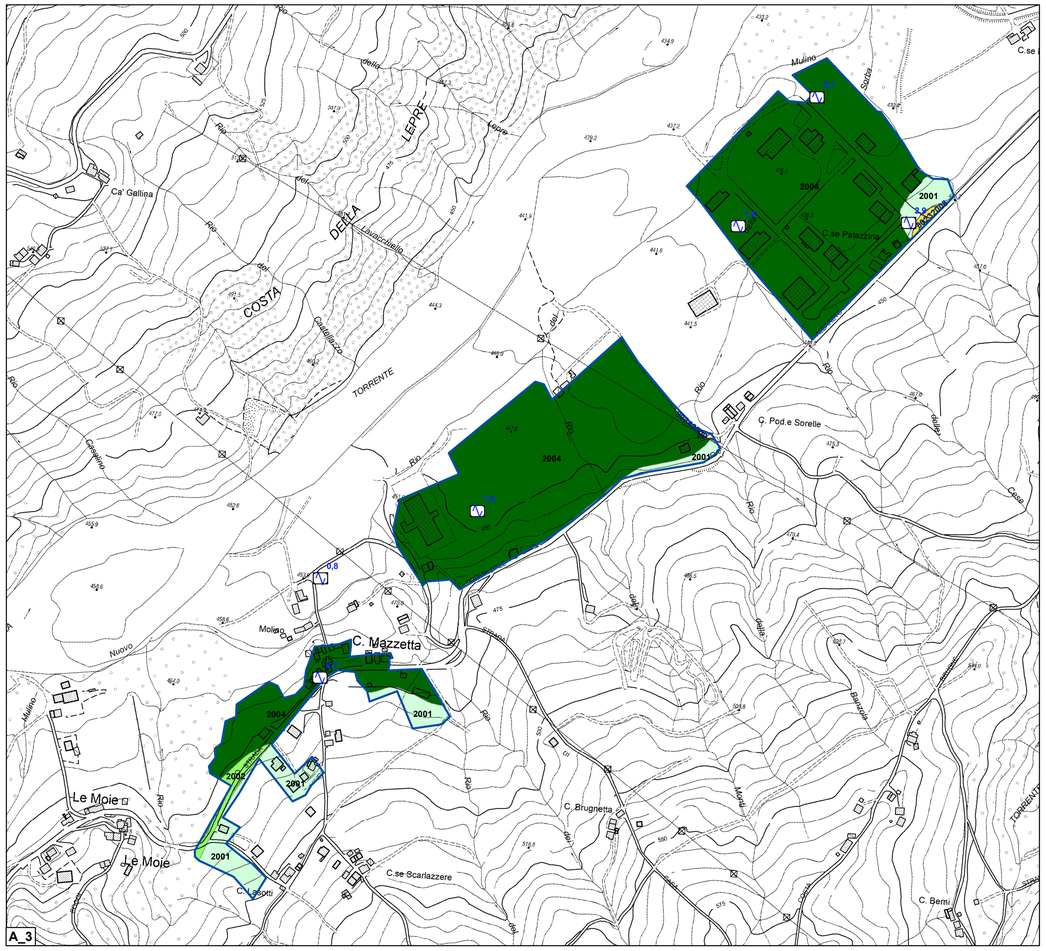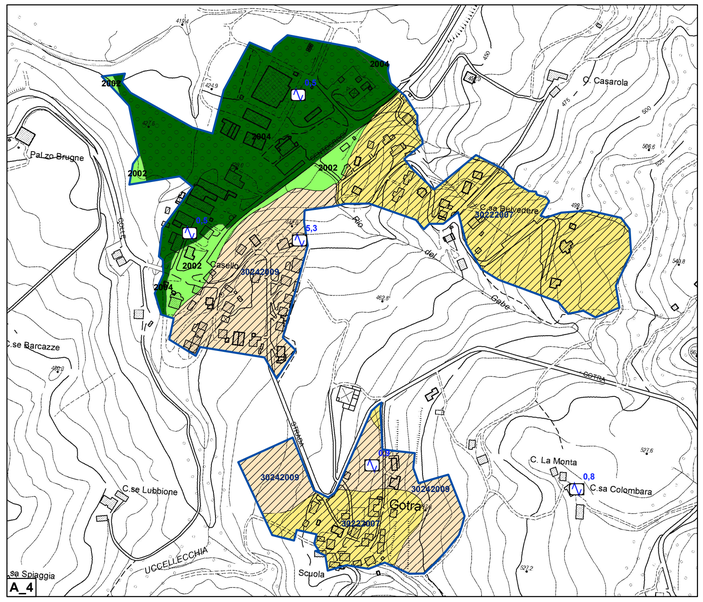
0 100 200 400 Metri