PROTEZIONE CIVILE
Presidenza del Consiglio dei Ministri
Dipartimento della Protezione Civile

Regione Emilia-Romagna

CONFERENZA DELLE REGIONI E DELLE PROVINCE AUTONOME

Attuazione dell'articolo 11 della legge 24 giugno 2009, n. 77

MICROZONAZIONE SISMICA
Carta delle velocità delle onde di taglio S (Vs)

scala 1:5.000

Regione Emilia - Romagna
Comune di Albareto

Regione	Soggetto realizzatore	Data
Emilia Romagna	Dott. Geol. Domenico Bianco Collaboratori Dott. Geol. Massimiliano Trauzzi Dott. Geol. Gabriele Oppo	Maggio 2018

Legenda

Area oggetto di studio

Confine comunale

Stazione microtremore a stazione singola

MW MASW

RM REMI

8	H	Profondità (m) da p.c. del contrasto di velocità più significativo individuato dalle misure di microtremore ambientale HVSR e riconducibile all'interfaccia terreni di "copertura" / "substrato rigido" (Vs ≥ 800 m/s) o "non rigido" (Vs < 800 m/s) sottostante.
250	VSH	Velocità Vs (m/s) delle onde di taglio S dei terreni di "copertura" sovrastanti al "substrato rigido" (Vs ≥ 800 m/s) o "non rigido" (Vs < 800 m/s).
450	VS30	Velocità Vs (m/s) delle onde di taglio S nei primi 30 m di terreno
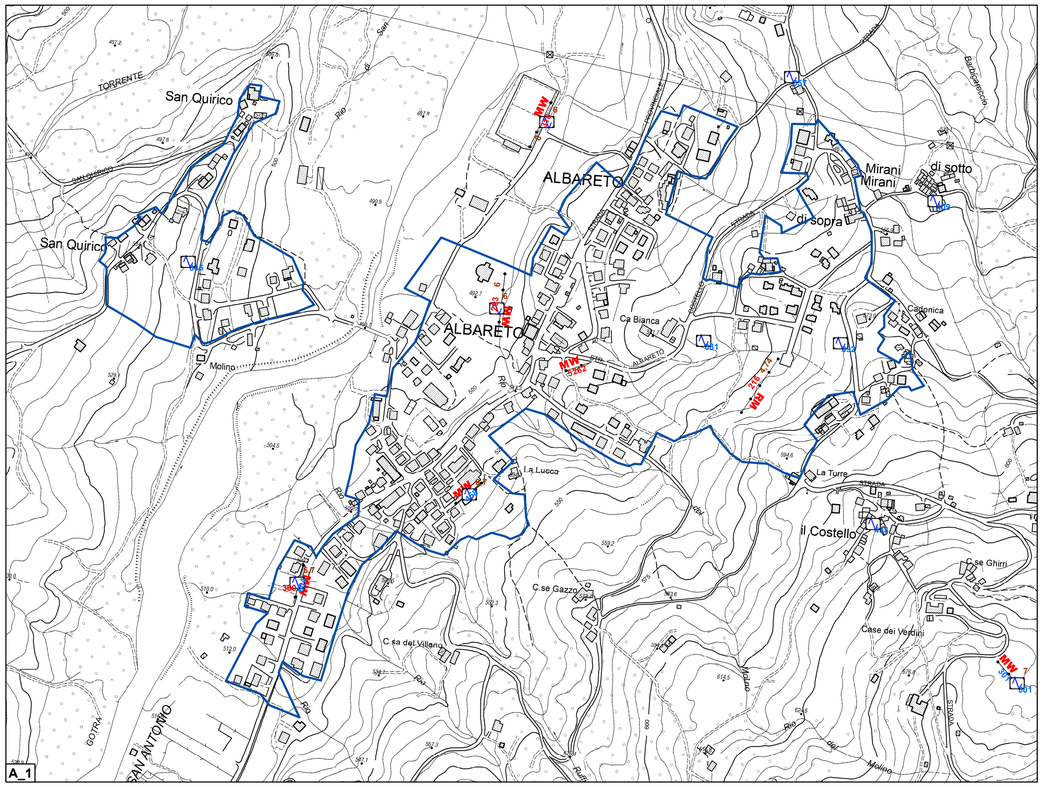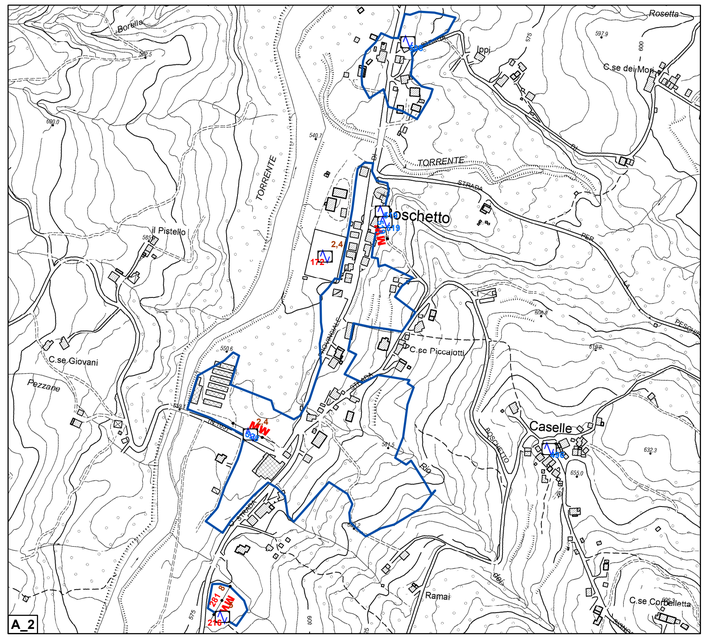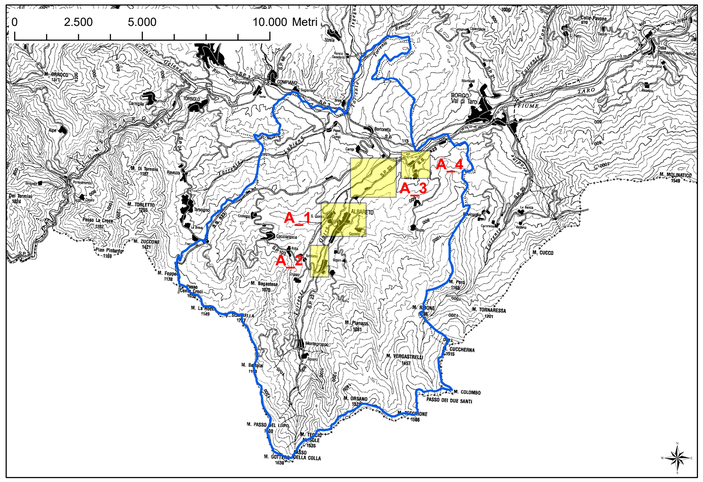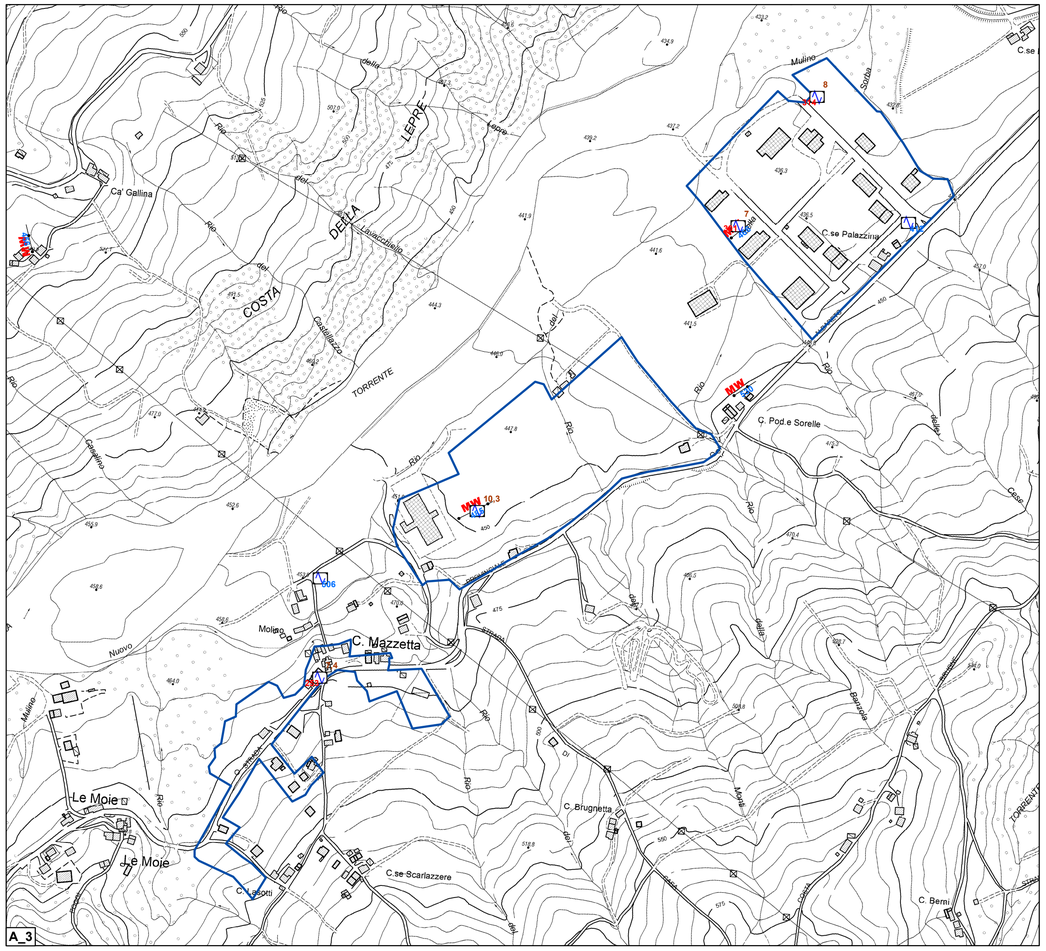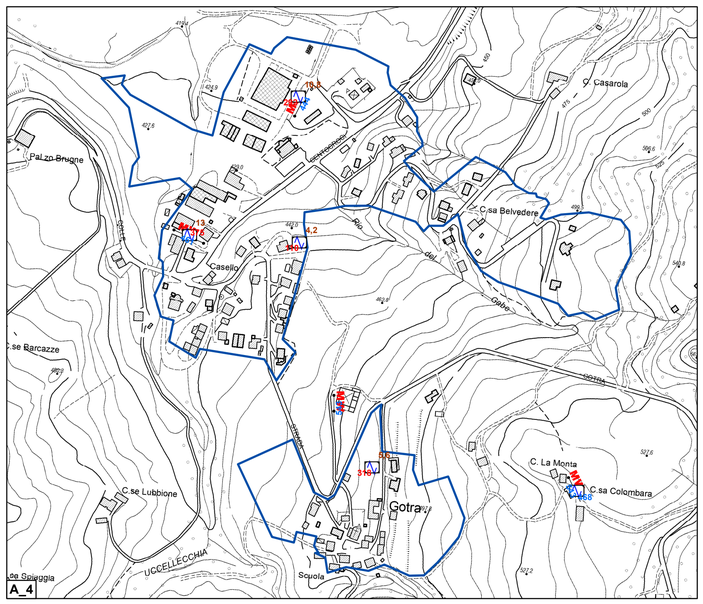
0 100 200 400 Metri