PROTEZIONE CIVILE
Presidenza del Consiglio dei Ministri
Dipartimento della Protezione Civile

Regione Emilia-Romagna

CONFERENZA DELLE REGIONI E DELLE PROVINCE AUTONOME

Attuazione dell'articolo 11 della legge 24 giugno 2009, n. 77

MICROZONAZIONE SISMICA

Carta di microzonazione sismica FA_{PGA}

scala 1:5.000

Regione Emilia - Romagna

Comune di Albareto

Regione	Soggetto realizzatore	Data
Emilia Romagna	Dott. Geol. Domenico Bianco Collaboratori Dott. Geol. Massimiliano Trauzzi Dott. Geol. Gabriele Oppo	Maggio 2018

Legenda

Area oggetto di studio

Confine comunale

Zone stabili suscettibili di amplificazioni locali

FA_{PGA}=1.3 - 1.4

FA_{PGA}=1.5 - 1.6

FA_{PGA}=1.7 - 1.8

Zone di attenzione per instabilità (Livello 2)

ZA_FR - Zona di attenzione per instabilità di versante - FA_{PGA} =1.5-1.6

ZA_FR - Zona di attenzione per instabilità di versante - FA_{PGA} =1.9-2.0

ZA_FR - Zona di attenzione per instabilità di versante - FA_{PGA} =2.3-2.4
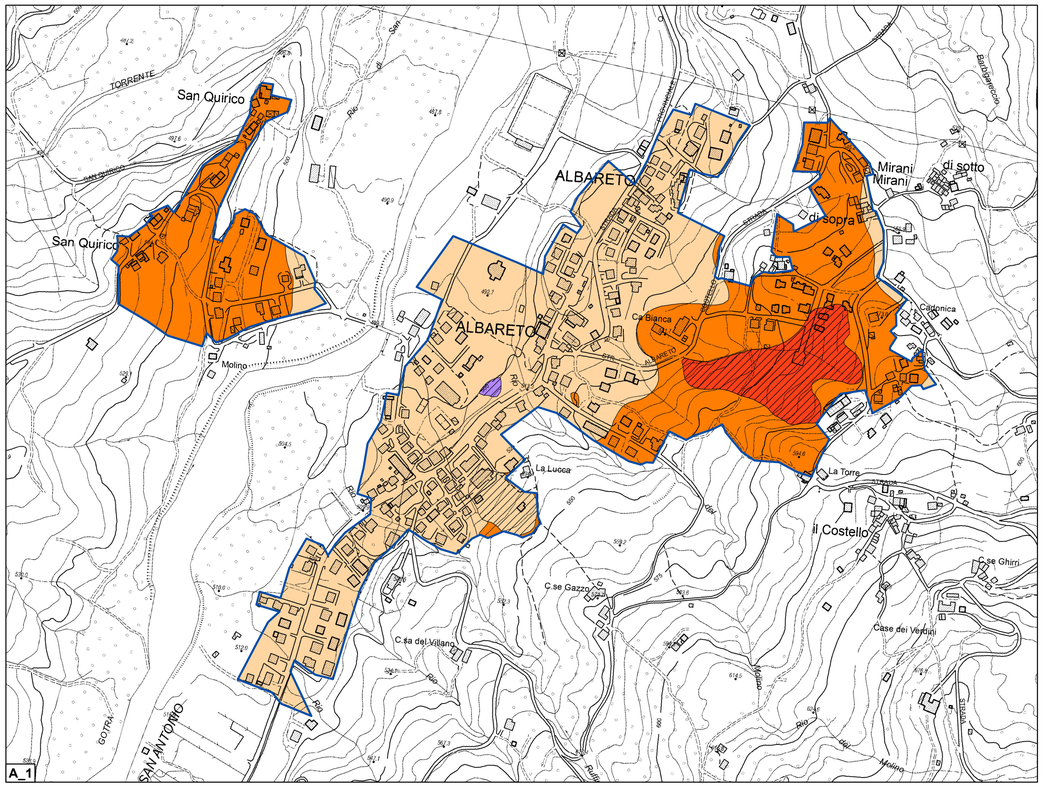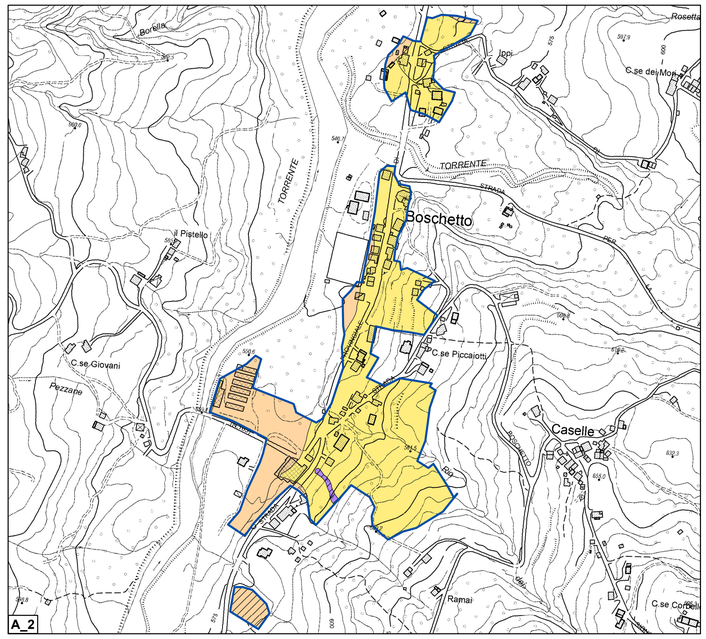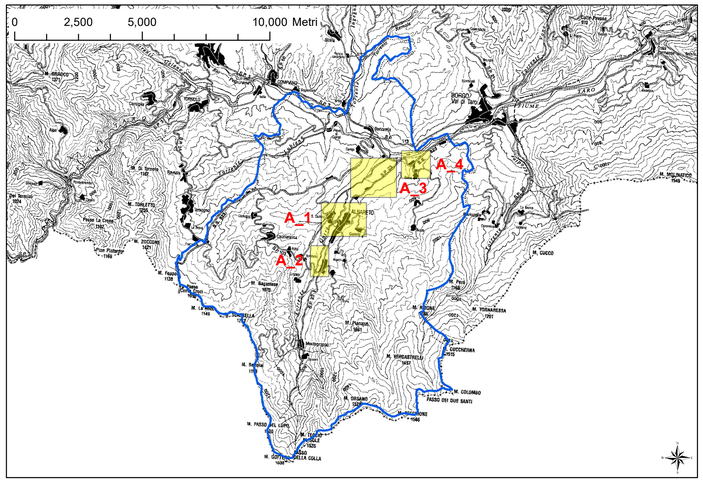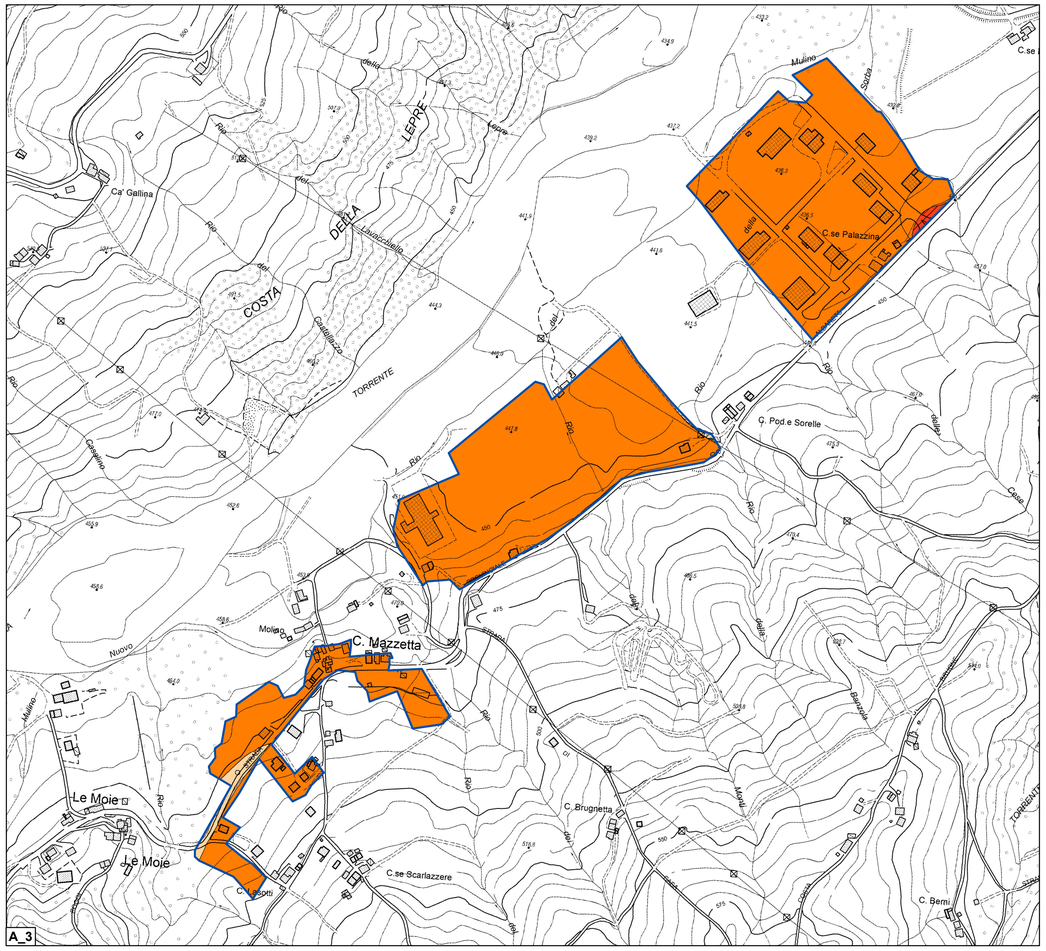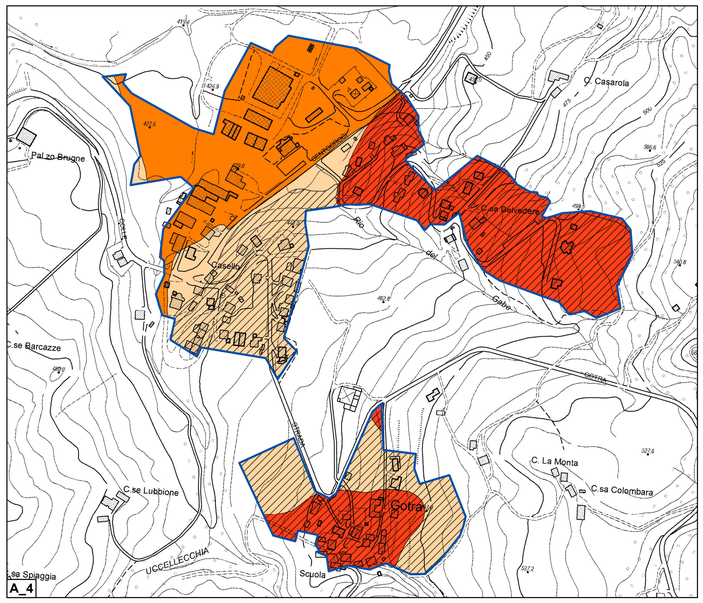
0 100 200 400 Metri