PROTEZIONE CIVILE
Presidenza del Consiglio dei Ministri
Dipartimento della Protezione Civile

Regione Emilia-Romagna

CONFERENZA DELLE REGIONI E DELLE PROVINCE AUTONOME

Attuazione dell'articolo 11 della legge 24 giugno 2009, n. 77

MICROZONAZIONE SISMICA

Carta di microzonazione sismica

FA_{PGA}

scala 1:5.000

Regione Emilia - Romagna

Comune di Bedonia

Elaborato 6a

Regione	Soggetto realizzatore	Data
Emilia Romagna	Dott. Geol. Gabriele Oppo Collaboratori Dott. Geol. Massimiliano Trauzzi Dott. Geol. Domenico Bianco	Settembre 2018

Legenda

Confine comunale

Area oggetto di studio

Zone stabili suscettibili di amplificazioni locali

Fa_{PGA} = 1.3 - 1.4

Fa_{PGA} = 1.5 - 1.6

Fa_{PGA} = 1.9 - 2.0

Zone di attenzione per instabilità (Livello 1)

3013 ZA_{FR_A} - Zona di attenzione per instabilità di versante attiva

3022 ZA_{FR_Q} - Zona di attenzione per instabilità di versante quiescente

Zone di attenzione per instabilità (Livello 2)

ZA_FR - Zona di attenzione per instabilità di versante - Fa_{PGA} = 1.9 - 2.0

Zone suscettibili d'instabilità (Livello 3)

ZS_FR - Zona di suscettibilità per instabilità di versante - Fa_{PGA} = 1.5 - 1.6; FRT= 12,61
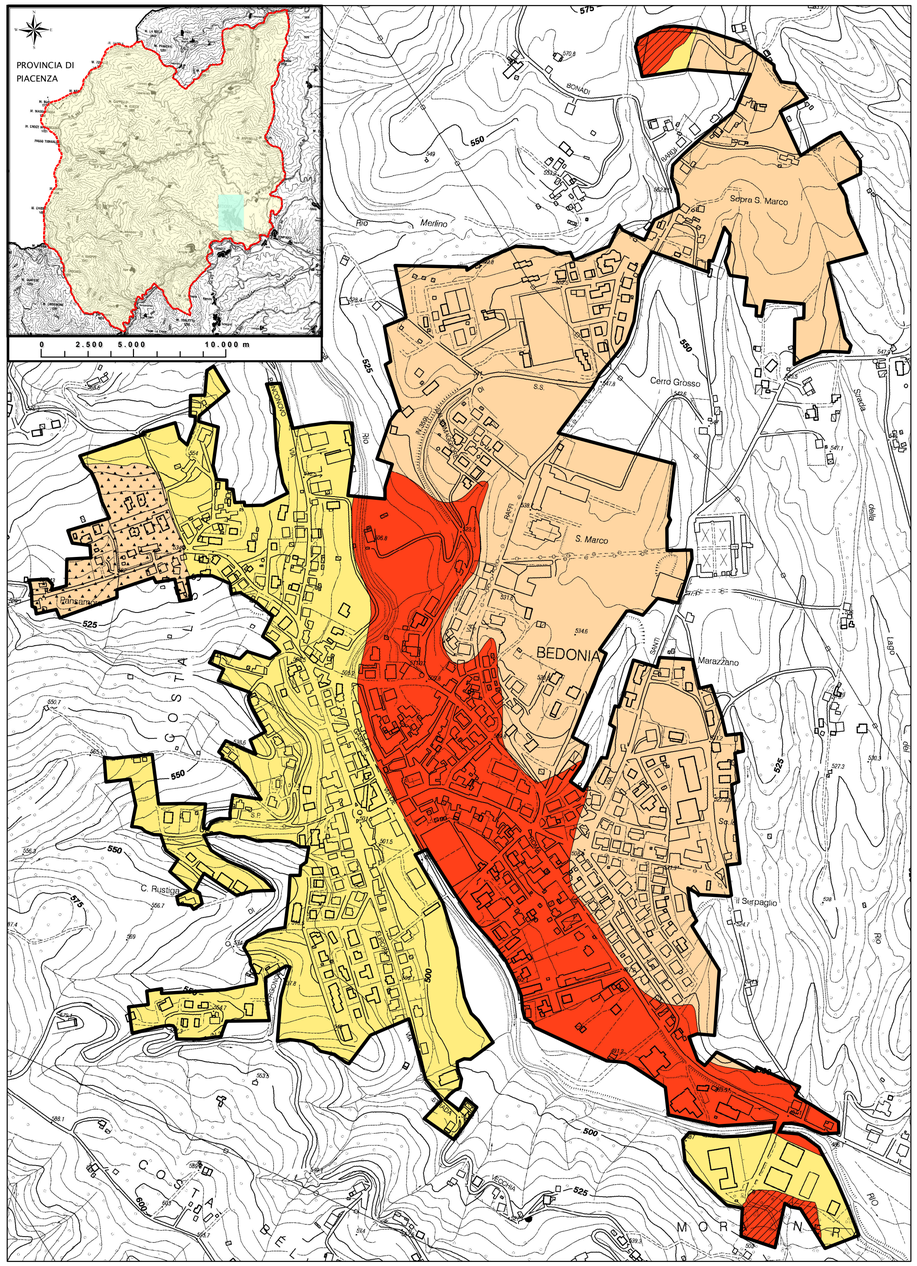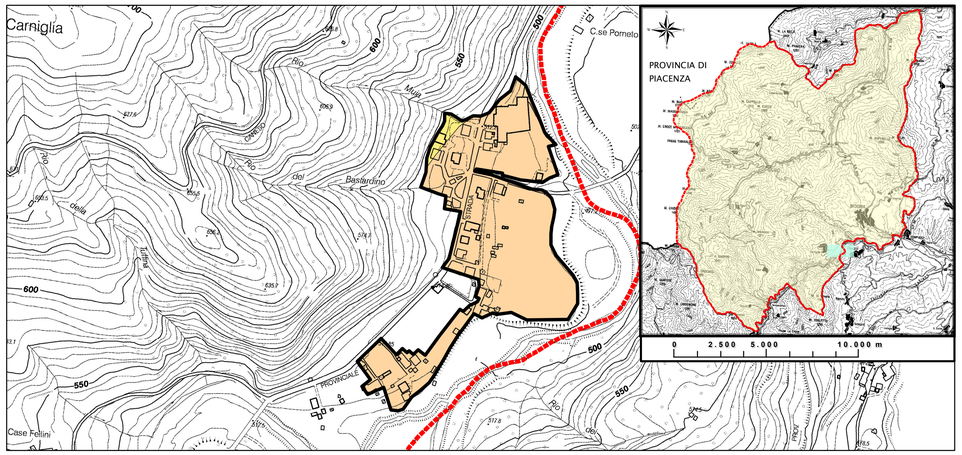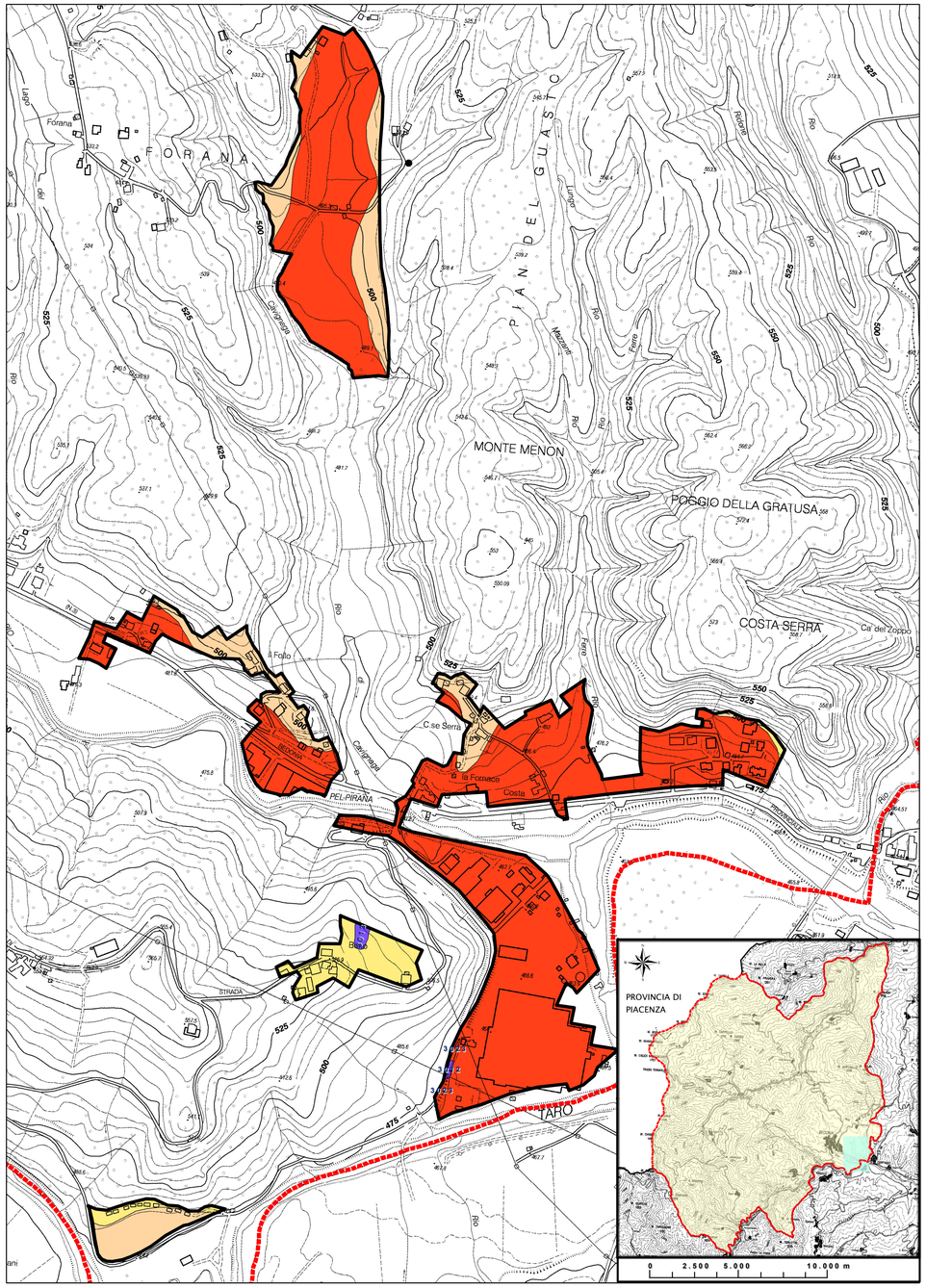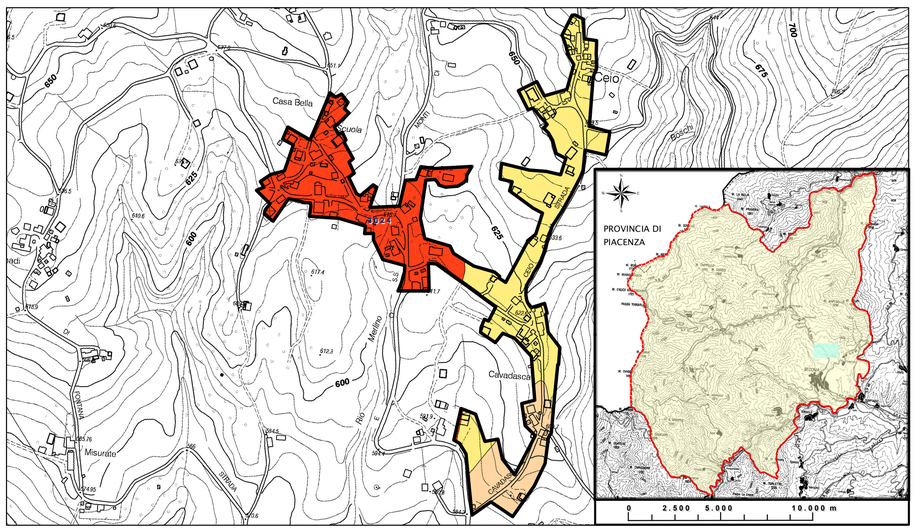
0 100 200 400 m