

**TAV. 9B
CARTA DELLE FREQUENZE
NATURALI DEI TERRENI**





LEGENDA

FREQUENZE

frequenza picco significativo (Hz)	ampiezza picco	
	< 3	> 3
$F_0 < 0,5$	●	H
$0,5 < F_0 < 1$	●	H
$1 < F_0 < 2$	●	H
$2 < F_0 < 3$	●	H
$3 < F_0 < 5$	●	H
$5 < F_0 < 8$	●	H
$F_0 > 8$	●	H

A lato del simbolo sono riportate la frequenza relative al primo picco significativo (in rosso) e al secondo picco (in blu) se presente

LITO-MORFOLOGIA

-  Sintema Emiliano-Romagnolo Sup. Subsystema di Ravenna
-  Sintema Emiliano-Romagnolo Sup. Subsystema di Villa Verucchio - Unità di Niviano
-  Sovrascorrimento sepolto
-  Traccia di alveo fluviale abbandonato

