

Attuazione dell'articolo 11 della legge 24 giugno 2009, n. 77

MICROZONAZIONE SISMICA

Carta di microzonazione sismica

FA_{PGA}

scala 1:5.000


Regione Emilia – Romagna

 Comune di Compiano







Regione Emilia Romagna	RAGGRUPPAMENTO TEMPORANEO DI PROFESSIONISTI Mandatari:  EN GEO S.r.l. www.engeo.it Direttori tecnici: Dr. Geol. Carlo Caleffi Dr. Geol. Francesco Cerulli Mandatari: Dr. Geol. Marco Baldi Dr. Geol. Domenico Bianco Dr. Geol. Stefano Castagnetti Dr. Geol. Massimiliano Trauzzi Collaboratori: Dr. Geol. Alessandro Ferrari Dr. Geol. Federico Madini	Data Settembre 2016
---------------------------	---	------------------------



Legenda

 Area oggetto di studio

Zone stabili suscettibili di amplificazione locali

-  Fa_{PGA} = 1.3 - 1.4
-  Fa_{PGA} = 1.5 - 1.6
-  Fa_{PGA} = 1.7 - 1.8
-  Fa_{PGA} = 1.9 - 2.0

Zone suscettibili d'instabilità (Livello 3)

-  ZA_FR - Zona di suscettibilità per frane in terra
Fa_{PGA} 1.7-1.8; 0 < FRT < 15 cm
-  ZA_FR - Zona di suscettibilità per frane in terra
Fa_{PGA} 1.7-1.8; 15 < FRT < 100 cm

