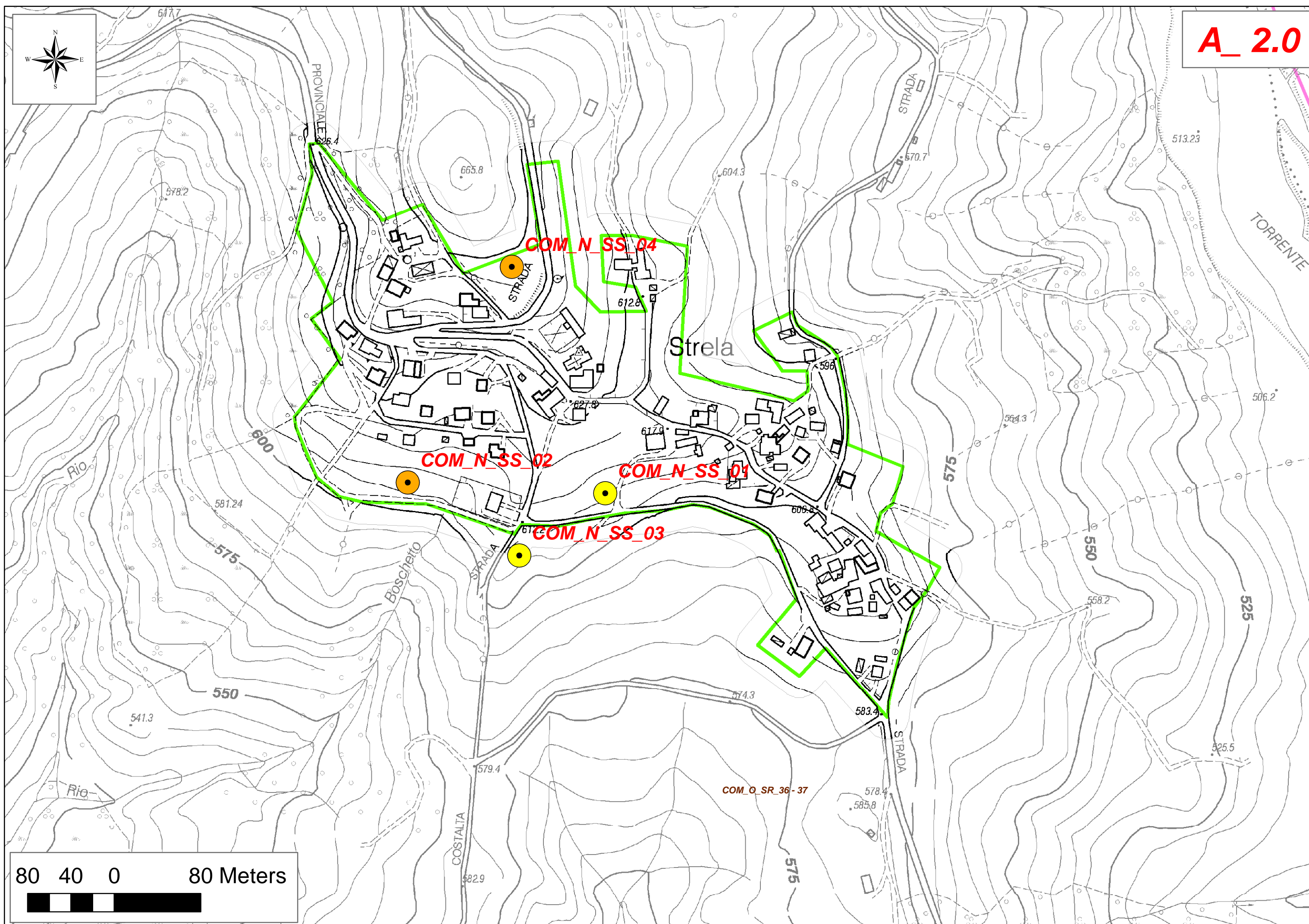
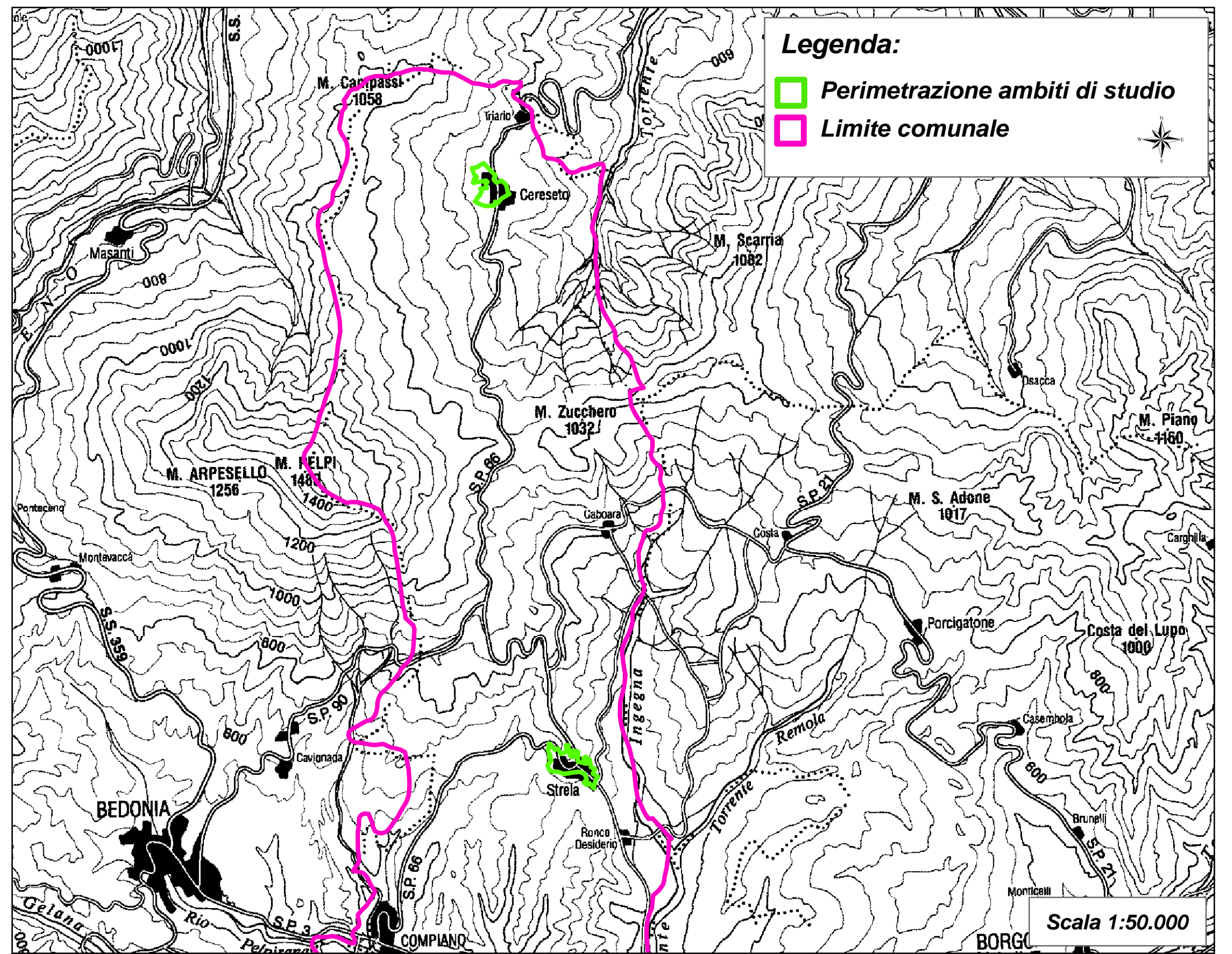


COMMITTENTE Amm. Comunale di Compiano		
LOCALITA' Comune di Compiano		TAV. 5b
Loc. Strela MACROAMBITO A_2.0 Loc. Cereseto MACROAMBITO A_3.0		
OGGETTO: Studio di microzonazione sismica (I° e II° livello di approfondimento) di alcuni ambiti del territorio comunale		
Base topografica: Elementi 216013, 216014 e 216053 della CTR della R.E.R. a scala 1:5.000		
DATA MAGGIO 2012	TAVOLA 5b: A_2.0 e A_3.0 CARTA DELLE NUOVE INDAGINI	SCALA 1:3.000
PROGETTISTA Dott. Geol. Bianco Domenico		
Via Nazionale, 90 - 43043 Borgo Val di Taro (Pr) Tel/fax 0525 - 916214; e-mail domenicobia@libero.it		



Legenda:

- Perimetrazione ambiti di studio
- Limite comunale

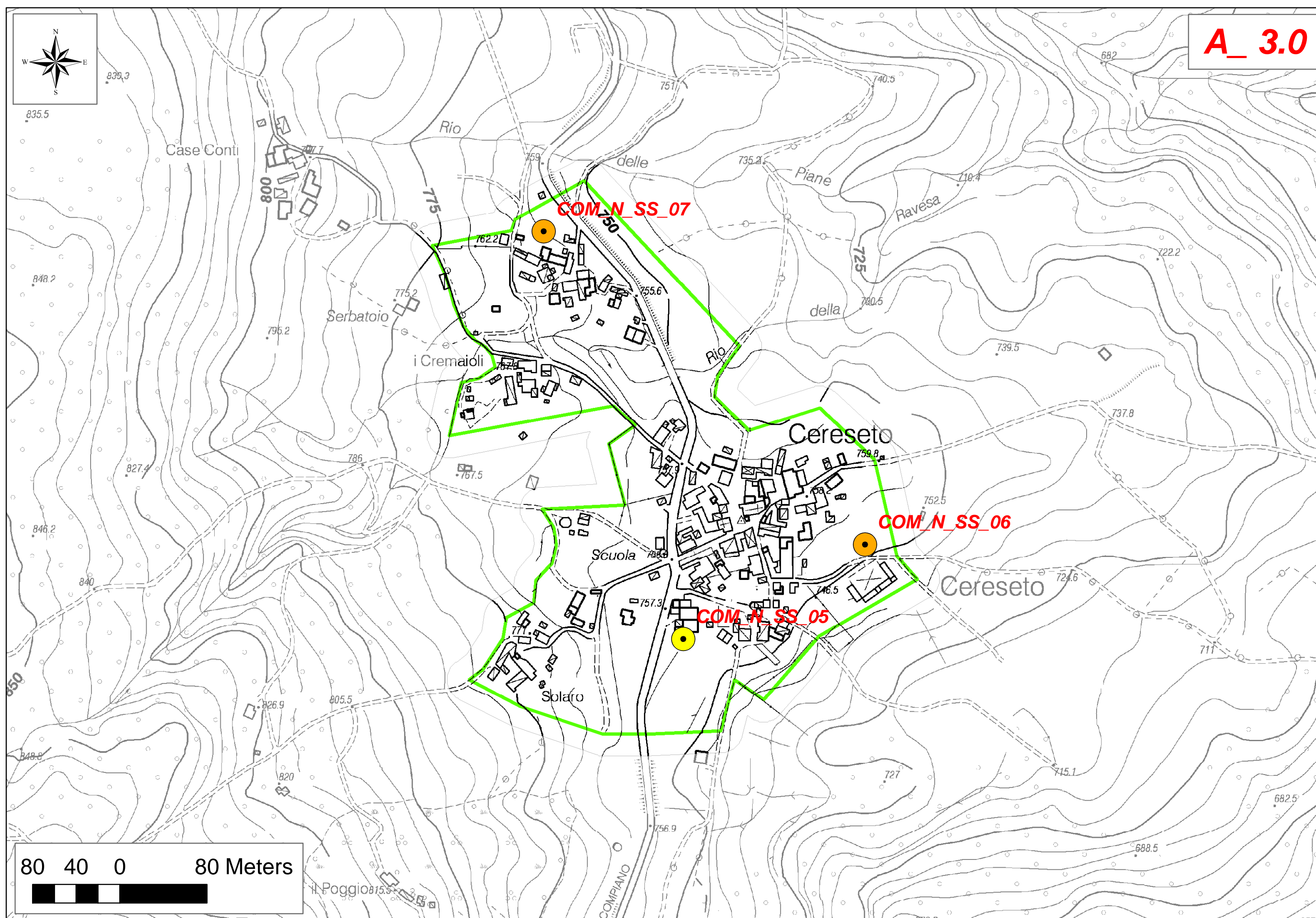
PROVE SISMICHE A STAZIONE SINGOLARE REALIZZATE NELL'AMBITO DEL PRESENTE STUDIO

DESCRIZIONE CODICE IDENTIFICATIVO DELLA PROVA

Identificativa Comune	N° Progressivo Prova
AAA_N_SS_01	01
Età della Prova old/new	Tipologia Prova

CLASSI DI QUALITA' DELLA PROVA

- ▲ A_ Prova affidabile ed interpretabile
- B1_ Prova da interpretare che presenta almeno un picco chiaro
- B2_ Prova da interpretare che non presenta picchi chiari nell'intervallo di f considerato
- C_ Prova scadente difficile da interpretare



Legenda:

- Perimetrazione ambiti di studio
- Limite comunale

PROVE SISMICHE A STAZIONE SINGOLARE REALIZZATE NELL'AMBITO DEL PRESENTE STUDIO

DESCRIZIONE CODICE IDENTIFICATIVO DELLA PROVA

Identificativa Comune	N° Progressivo Prova
AAA_N_SS_01	01
Età della Prova old/new	Tipologia Prova

CLASSI DI QUALITA' DELLA PROVA

- ▲ A_ Prova affidabile ed interpretabile
- B1_ Prova da interpretare che presenta almeno un picco chiaro
- B2_ Prova da interpretare che non presenta picchi chiari nell'intervallo di f considerato
- C_ Prova scadente difficile da interpretare