

# ANALISI DELLA CONDIZIONE LIMITE PER L'EMERGENZA (CLE)

Scala 1:3.000

Regione Emilia-Romagna  
Comune di Corniglio














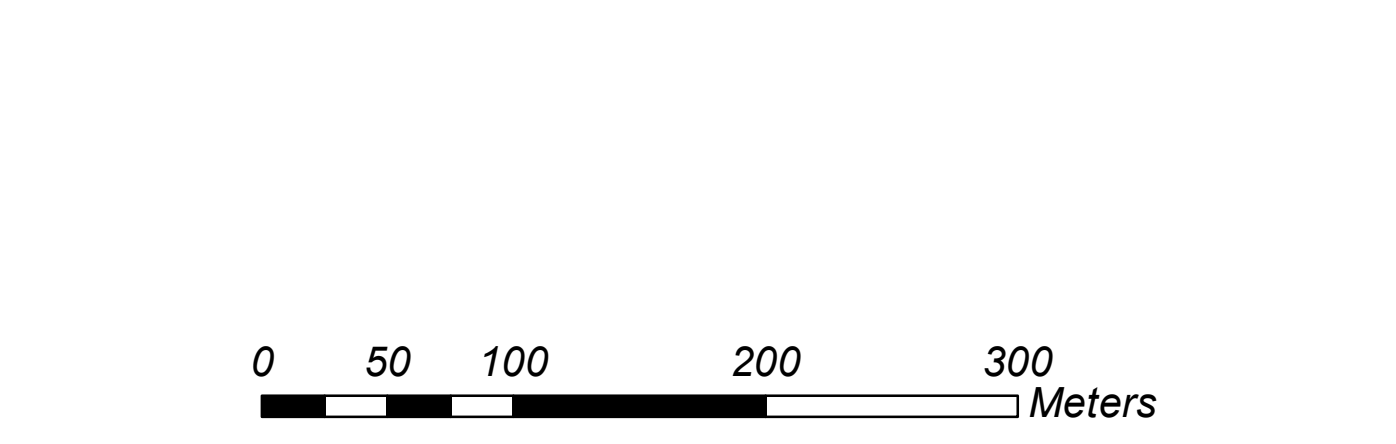
|  |   |              |
|--|---|--------------|
| Regione  | Soggetto realizzatore                                       | Data         |
| Emilia-Romagna                                     | Dott. Stefano Castagnetti<br>Dott. ssa Ing. Giulia Mainardi | Gennaio 2020 |
| Collaboratori:<br>Dott. Geol. Gian Marco Veneziani |   |              |

## Legenda CLE

Codice Provincia: 034  
Codice Comune: 012

### Sistema di gestione dell'emergenza

-  Edificio strategico
-  Area di emergenza (AMMASSAMENTO)
-  Area di emergenza (RICOVERO)
-  Area di emergenza (AMMASSAMENTO - RICOVERO)
-  Infrastruttura di connessione
-  Infrastruttura di accessibilità
-  Aggregato strutturale interferente
-  Unità strutturale interferente appartenente ad un AS
-  Unità strutturale non interferente appartenente ad un AS
-  Unità strutturale interferente isolata
-  Confine comunale



Base cartografica: DBTR - Carta Topografica Regionale 1:5.000

