



Attuazione dell'articolo 11 della legge 24 giugno 2009, n.77

# MICROZONAZIONE SISMICA

## Carta di microzonazione sismica

FA 0,7-1,1s  
scala 1:5.000

Regione Emilia-Romagna  
Comune di Corniglio



Regione Emilia-Romagna	Soggetto realizzatore Dott. Geol. Stefano Castagnetti	Data Marzo 2022
Collaboratori: Dott. Geol. Marco Baldi		

### Legenda

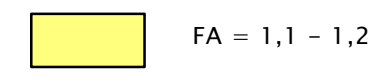
#### Zone stabili



FA = 1

#### Zone stabili suscettibili di amplificazioni locali

I valori dei Fattori di Amplificazione sono stati ricavati dalle tabelle allegate alla DGR n. 476/2021 della Regione Emilia-Romagna



FA = 1,1 - 1,2



FA = 1,3 - 1,4

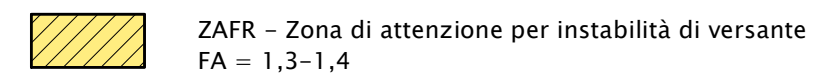


FA = 1,5 - 1,6

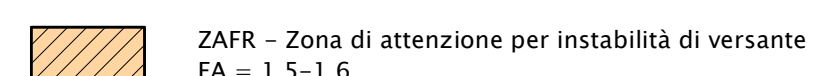


FA = 1,7 - 1,8

#### Zone di attenzione per instabilità (Livello 2)

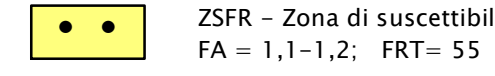


ZAFR - Zona di attenzione per instabilità di versante  
FA = 1,3-1,4

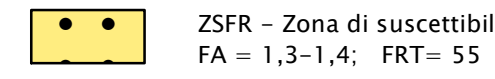


ZAFR - Zona di attenzione per instabilità di versante  
FA = 1,5-1,6

#### Zone suscettibili di instabilità (Livello 3)



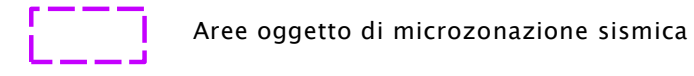
ZSFR - Zona di suscettibilità per frane in terra  
FA = 1,1-1,2; FRT= S5



ZSFR - Zona di suscettibilità per frane in terra  
FA = 1,3-1,4; FRT= S5



Confine comunale



Aree oggetto di microzonazione sismica

0 125 250 500 Metri

