








MICROZONAZIONE SISMICA

Carta di microzonazione sismica

FA_{IS} 0,1 - 0,5 s
 scala 1:5.000
 Regione Emilia-Romagna
 Comune di Felino



Regione Emilia-Romagna	Soggetto realizzatore  Direzione tecnica Dott. Geol. Carlo Caleffi Collaboratori Dott. Geol. Matteo Balsi Dott. Geol. Alessandro Ferrari Dott.ssa Giulia Mainardi	Data Marzo 2018
---------------------------	---	--------------------

- Legenda**
-  Confine Comunale
 -  Area oggetto di microzonazione sismica
- Zone stabili suscettibili di amplificazioni locali**
-  FA_{IS} 0,1 - 0,5 s = 1,7 - 1,8
 -  FA_{IS} 0,1 - 0,5 s = 1,9 - 2,0
 -  FA_{IS} 0,1 - 0,5 s = 2,1 - 2,2
 -  FA_{IS} 0,1 - 0,5 s = 2,3 - 2,4
- Zone di attenzione per instabilità (Livello 2)**
-  ZA_{FR} - Zona di Attenzione per Instabilità di versante - FA_{IFCA} = 1,5-1,6

