

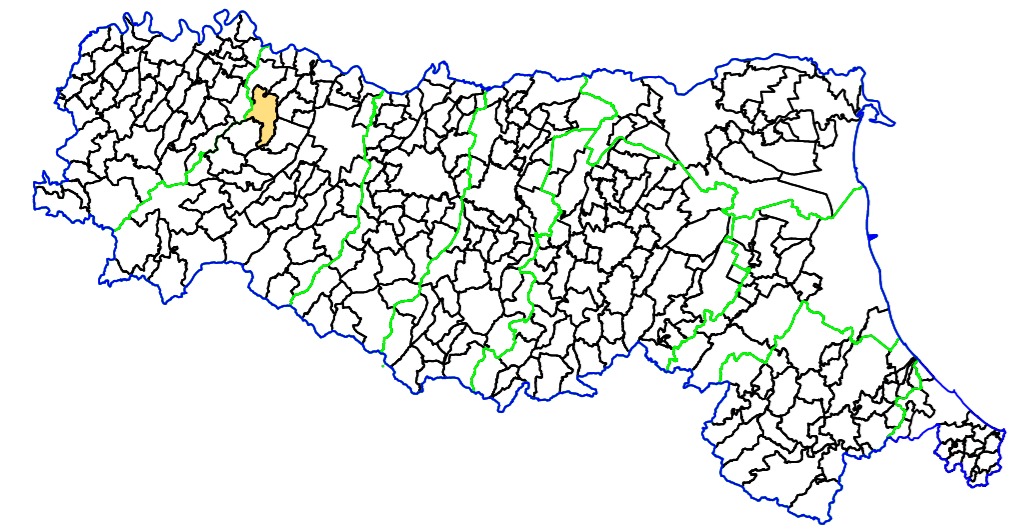
MICROZONAZIONE SISMICA

SEZIONI LITOTECNICHE 1, 2, 3

scala X 1 : 10.000
scala Y 1 : 1.000

TAV. 03a

Regione Emilia-Romagna
Comune di Fidenza



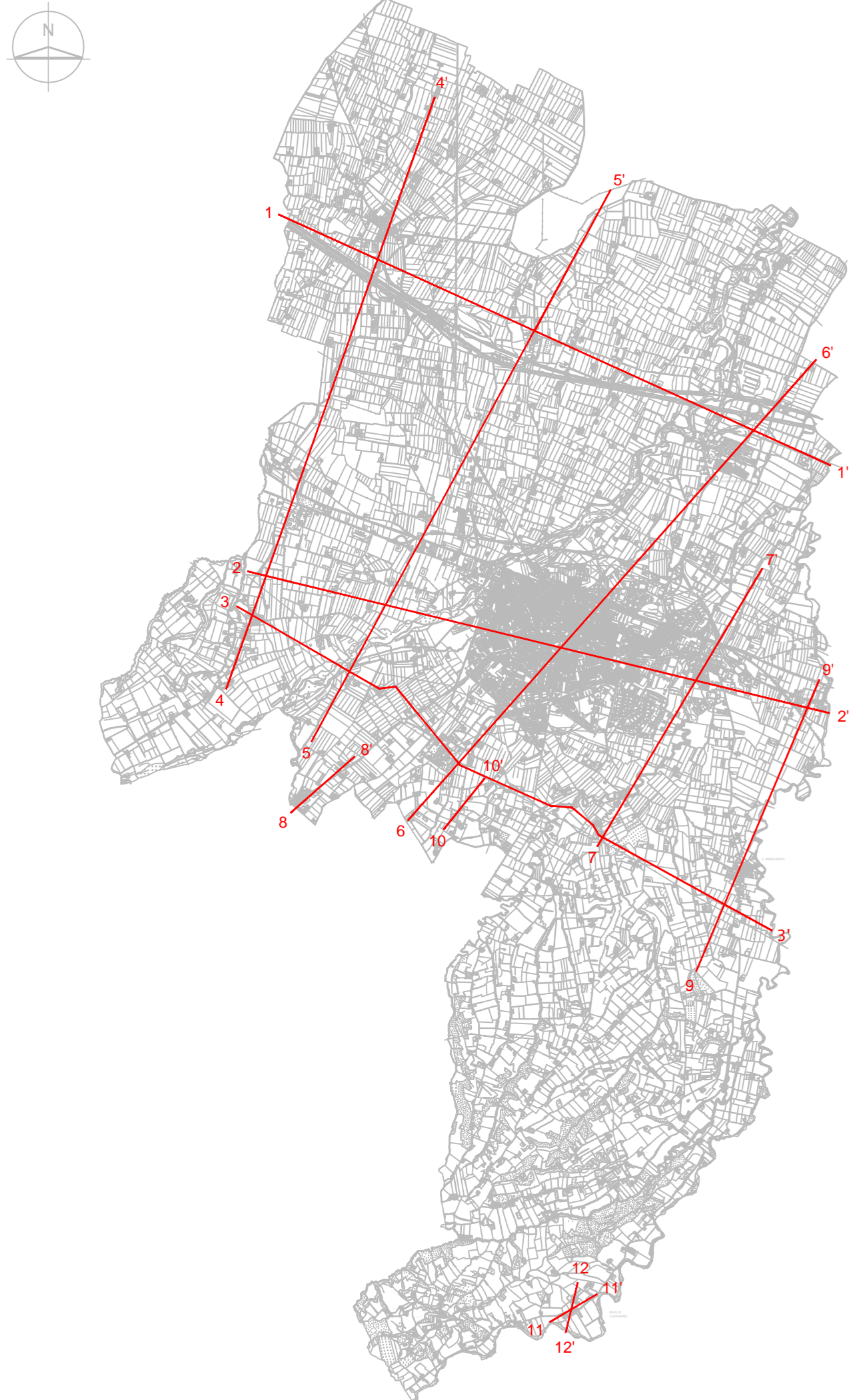
Regione	Soggetto realizzatore	Data
	AMBITER s.r.l. via Nazionale, s.l.a. - 41126 Ferrara (FE) Tel. 0532/492223 - Fax 0532/492244 e-mail: info@ambiter.it FE: ambiter@pec.ambiter.it	Maggio 2013
	Dott. Geol. Giorgio Neri Dott. Geol. Adriano Biasia	

LEGENDA

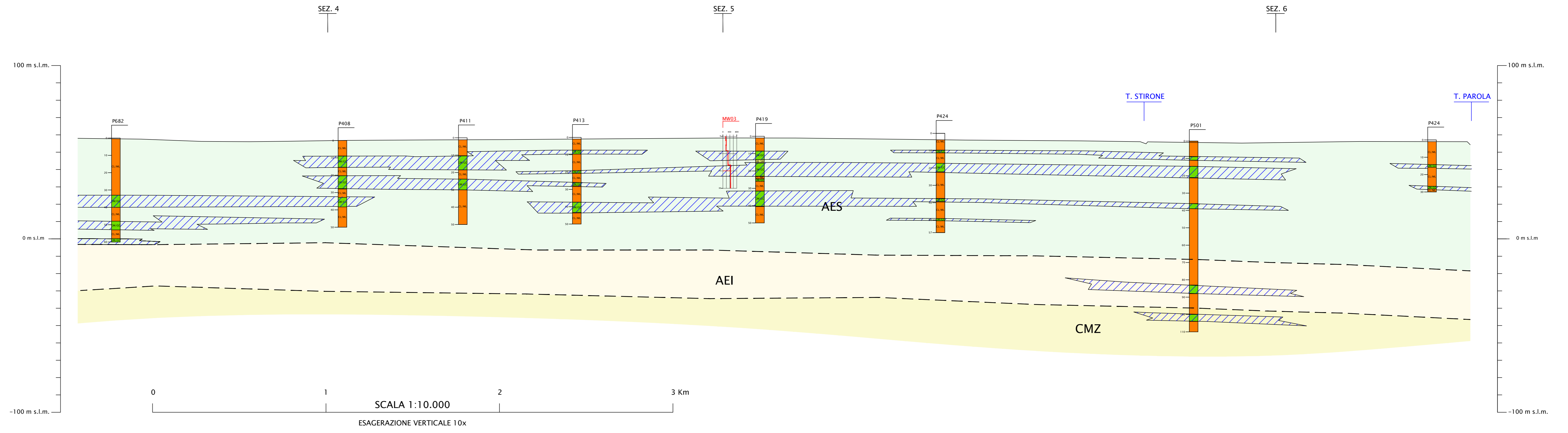
SUCCESSIONE NEOGENICO-QUATERNARIA DEL MARGINE APPENNINICO PADANO

- AES: SISTEMA EMILIANO-ROMAGNOLO SUPERIORE
- AEI: SISTEMA EMILIANO-ROMAGNOLO INFERIORE
- CMZ: SISTEMA DI COSTAMEZZANA

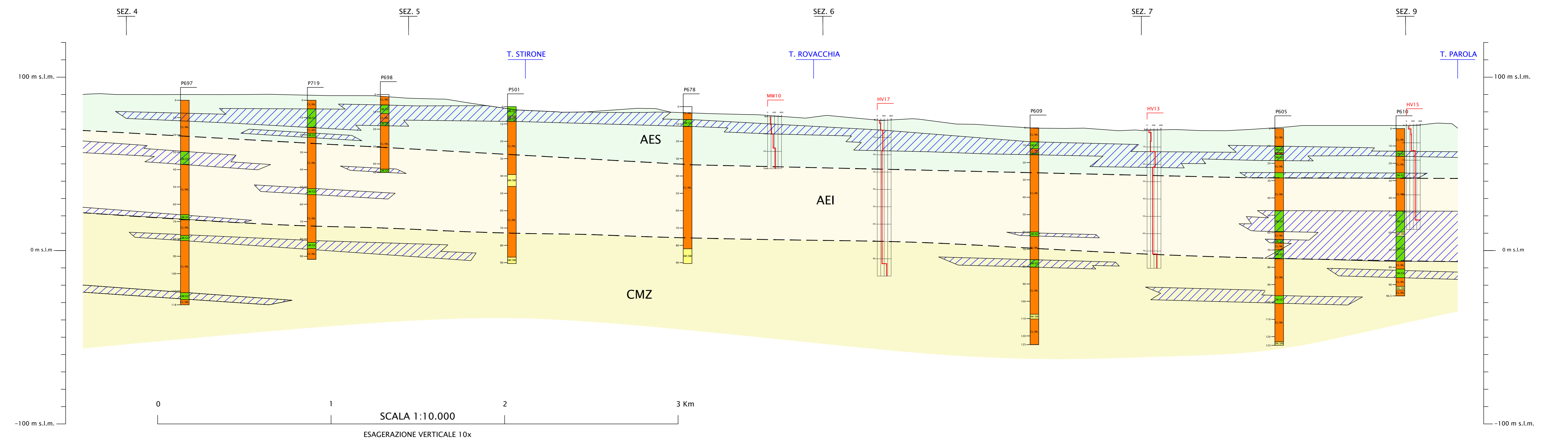
- LITOLOGIE PREVALENTI
- CL_M: ARGILLE, ARGILLE CHIAIOSE, ARGILLE SABBIOSE, ARGILLE LIMOSE, SABBIE FINI LIMI E LIMI ARGILLOSI
 - PT: TORRE E ALTRE TERRE FORTEMENTE ORGANICHE
 - SM_SW: SABBIE LIMOSE, MISCELA DI SABBIA E LIMO, SABBIE PULITE E SABBIE CHIAIOSE
 - GM_CC: GHIAIE SABBIOSE, GHIAIE LIMOSE, GHIAIE ARGILLOSE, MISCELA DI GHIAIA SABBIA E LIMO
 - CORRI GHIAIOSO-SABBIOSI SIGNIFICATIVI



SEZ 1-1'



SEZ 2-2'



SEZ 3-3'

