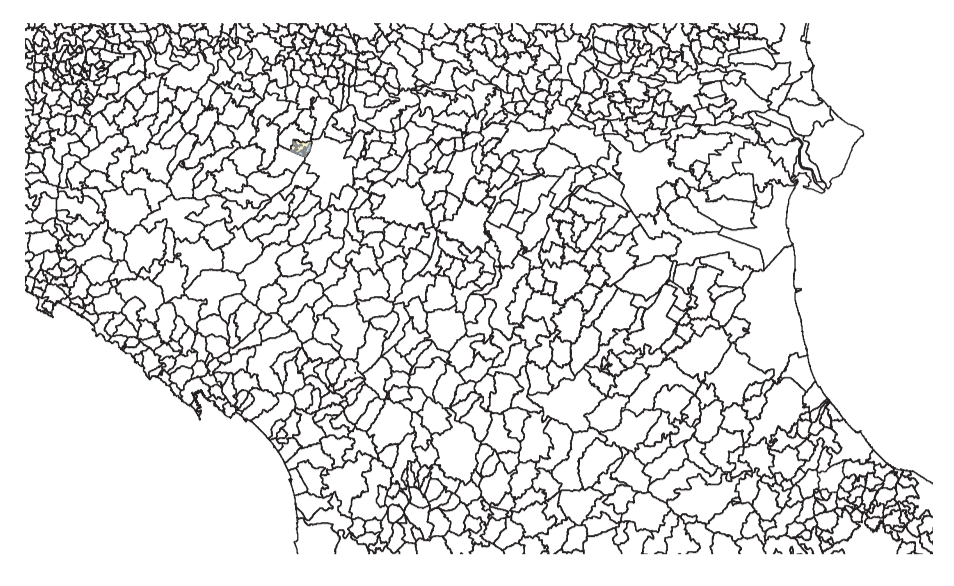


MICROZONAZIONE SISMICA



Carta delle indagini

scala 1:5.000
 Regione Emilia-Romagna
 Comune di Fontevivo
 Settore Est



Regione Emilia Romagna	Soggetto realizzatore  EN GEO S.p.A. Direzione tecnica Dott. Geol. Carlo Caleffi Dott. Geol. Francesco Cerutti Collaboratori Dott. Geol. Alessandro Ferrari Dott. Ing. Giulia Malnardi Dott. Geol. Matteo Baisi	Data Luglio 2017
---------------------------	---	---------------------

Legenda

-  Confine comunale
-  Area oggetto di studio
- Indagini**
-  Sondaggio a carotaggio continuo
-  Pozzo per idrocarburi
-  Pozzo per acqua
-  Trincea o pozzetto esplorativo
-  Prova penetrometrica statica con punta meccanica
-  Prova penetrometrica dinamica pesante
-  Prova penetrometrica dinamica leggera
-  Stazione microtremore a stazione singola (HVS3)
-  MW
-  MASIR

