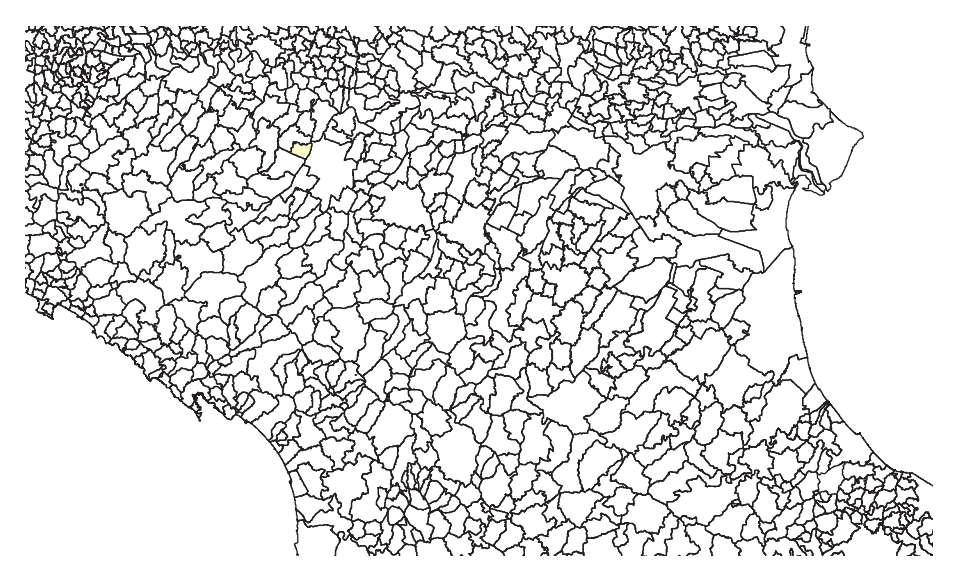


# MICROZONAZIONE SISMICA

## Carta delle velocità delle onde di taglio S ( $V_s$ )



scala 1:5.000

Regione Emilia-Romagna  
Comune di Fontevivo  
Settore Est





Regione Emilia Romagna	Soggetto realizzatore  Direzione tecnica Dott. Geol. Carlo Caleffi Dott. Geol. Francesco Cerutti Collaboratori Dott. Geol. Alessandro Ferrari Dott. Ing. Giulia Malnardi Dott. Geol. Matteo Balsi	Data Luglio 2017
---------------------------	--	---------------------

**Legenda**

-  Confine comunale
-  Area oggetto di studio

**Velocità delle onde di taglio S**

-  350 Misura di microtremore a stazione singola e relativo valore di velocità  $V_s$  (m/s) delle onde S nei primi 30 m di terreno
-   $MW$  350 Indagine sismica MASW e relativo valore di velocità  $V_s$  (m/s) delle onde S nei primi 30 m di terreno

N

1:50.000

Settore Ovest      Settore Est

0 0.5 1 2 3 4 5  
Chilometri

