

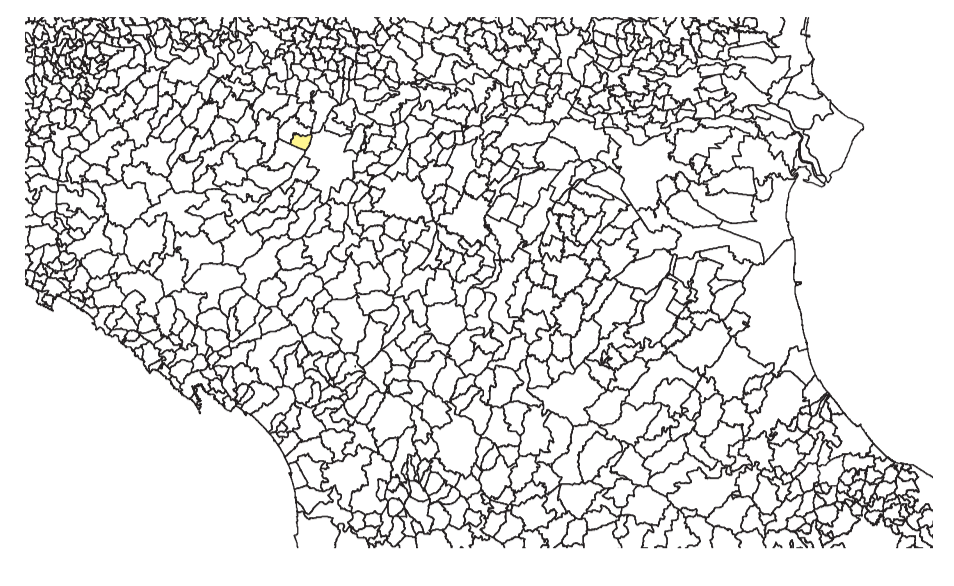
MICROZONAZIONE SISMICA

Carta di microzonazione sismica

Livello 3 - FA_{PGA}






scala 1:5.000

Regione Emilia-Romagna
Comune di Fontevivo
Settore Est



Regione Emilia Romagna	Soggetto realizzatore  EN GEO S.p.A. Direzione tecnica Dott. Geol. Carlo Caleffi Dott. Geol. Francesco Cerutti Collaboratori Dott. Geol. Alessandro Ferrari Dott. Ing. Giulia Mainardi Dott. Geol. Matteo Balsi	Data Luglio 2017
---------------------------	--	---------------------

Legenda

-  Confine comunale
-  Area oggetto di studio
- Zone stabili suscettibili di amplificazioni locali**
-  $V_{Smax} 1.3 - 1.4$
-  $V_{Smax} 1.7 - 1.8$
-  $V_{Smax} 1.9 - 2.0$

1:50.000

Settore Ovest Settore Est

0 0.5 1 2 3 4 5
Chilometri

