PROTEZIONE CIVILE
Presidenza del Consiglio dei Ministri
Dipartimento della Protezione Civile

Regione Emilia-Romagna

CONFERENZA DELLE REGIONI E DELLE PROVINCE AUTONOME

Attuazione dell'articolo 11 della legge 24 giugno 2009, n. 77

MICROZONAZIONE SISMICA
Carta delle indagini

scala 1:5.000

Regione Emilia-Romagna
Comune di Fontevivo
Settore Ovest

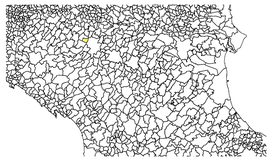

Regione	Soggetto realizzatore	Data
Emilia Romagna	EN GEO Srl Direzione tecnica Dott. Geol. Carlo Caleffi Dott. Geol. Francesco Cerutti Collaboratori Dott. Geol. Alessandro Ferrari Dott. Ing. Marianna Polidoro Dott. Geol. Matteo Baisi	Marzo 2015

Legenda

- Confine comunale
- Area oggetto di studio

Indagini
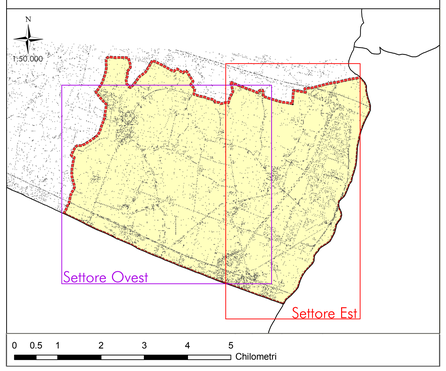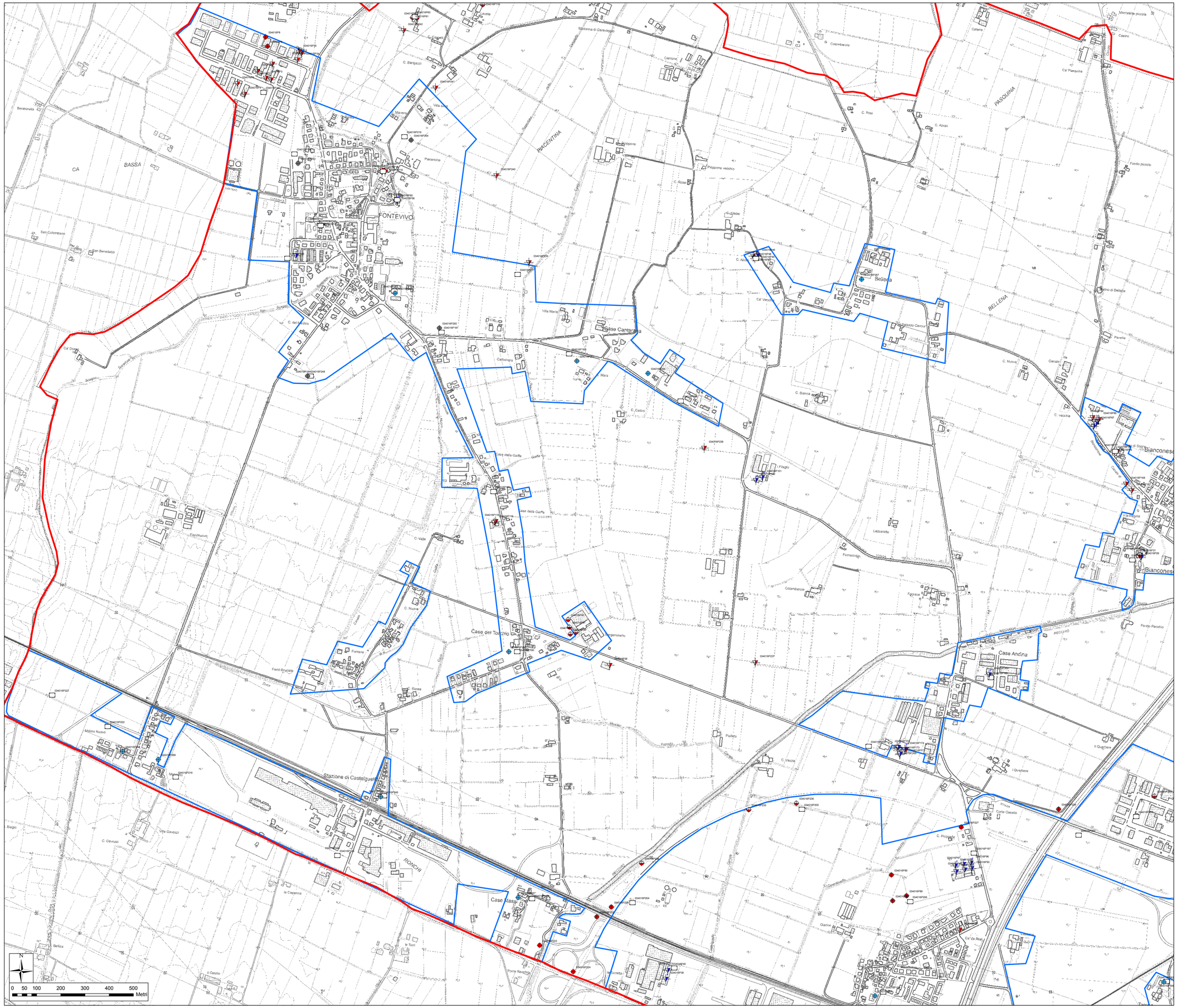
- Sondaggio a carotaggio continuo
- Pozzo per idrocarburi
- Pozzo per acqua
- Trincea o pozzetto esplorativo
- Prova penetrometrica statica con punta meccanica
- Prova penetrometrica dinamica pesante
- Prova penetrometrica dinamica leggera
- Stazione microtremore a stazione singola (HVSR)
- MW — MASW