PROTEZIONE CIVILE
Presidenza del Consiglio dei Ministri
Dipartimento della Protezione Civile

Regione Emilia-Romagna

CONFERENZA DELLE REGIONI E DELLE PROVINCE AUTONOME

Attuazione dell'articolo 11 della legge 24 giugno 2009, n. 77

MICROZONAZIONE SISMICA

Carta delle velocità delle onde di taglio S (Vs)

scala 1:5.000

Regione Emilia-Romagna

Comune di Fontevivo

Settore Ovest

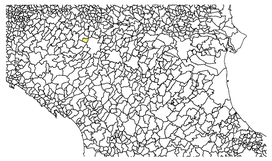

Regione	Soggetto realizzatore	Data
Emilia Romagna	EN GEO Srl Direzione tecnica Dott. Geol. Carlo Caleffi Dott. Geol. Francesco Cerutti Collaboratori Dott. Geol. Alessandro Ferrari Dott. Ing. Marianna Polidoro Dott. Geol. Matteo Baisi	Marzo 2015

Legenda

Confine comunale

Area oggetto di studio

Indagini sismiche

Misura di microtremore a stazione singola

MSW — Indagine sismica MASW

Velocità delle onde di taglio S

20 — H – Profondità (m) da p.c.del contrasto di velocità più significativo

200 — VsH – Velocità Vs (m/s) delle onde di taglio S dei terreni di "copertura" sovrastanti al "substarto non rigido" (Vs < 800 m/s)
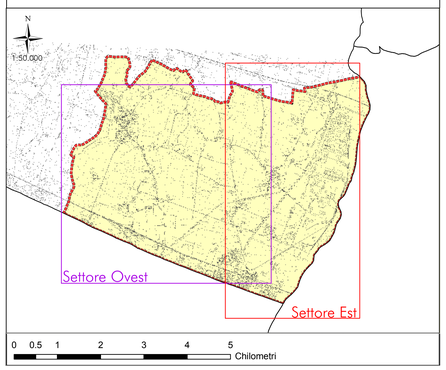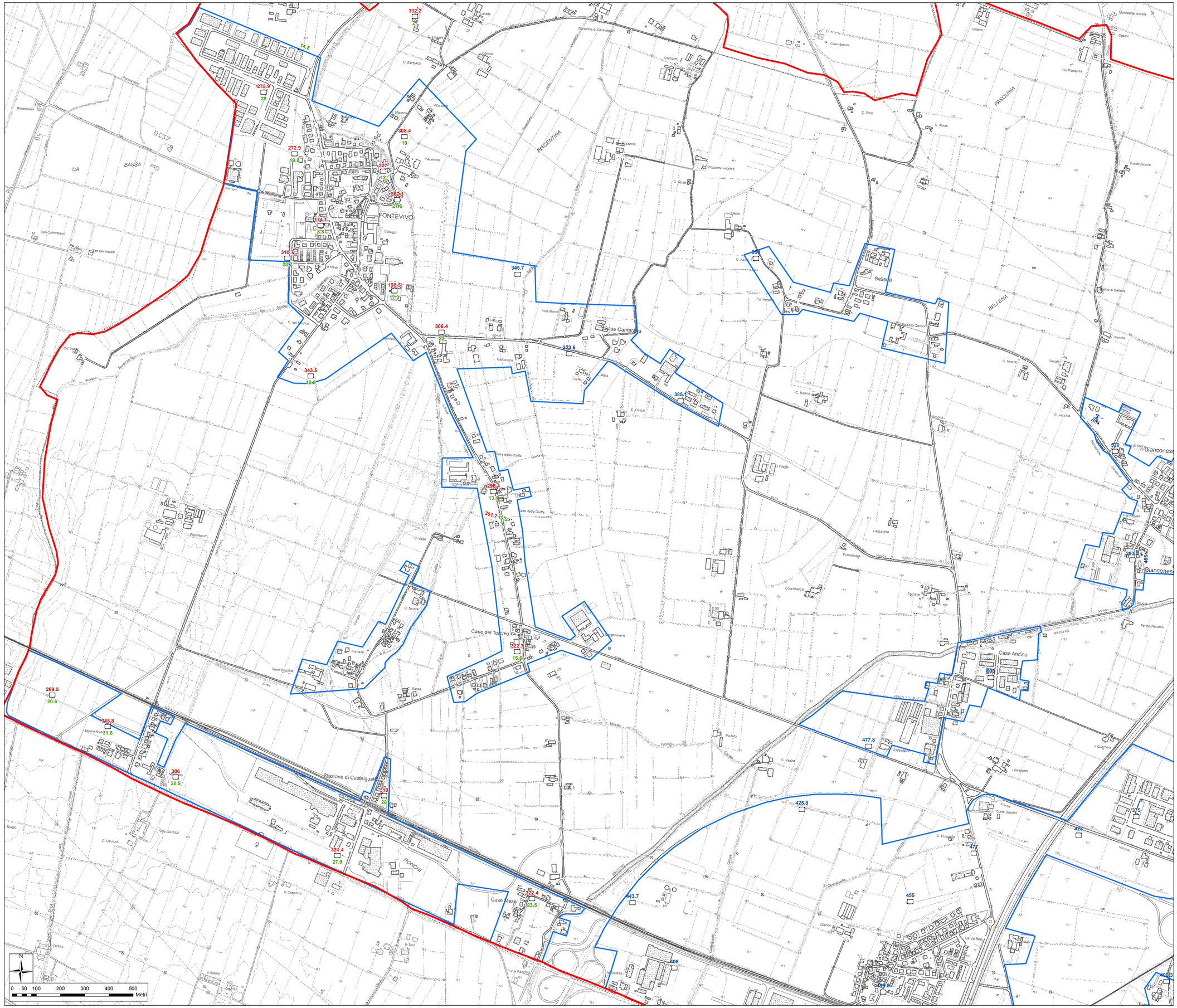
300 — Vs30 – Velocità Vs (m/s) delle onde di taglio S nei primi 30 m di terreno