

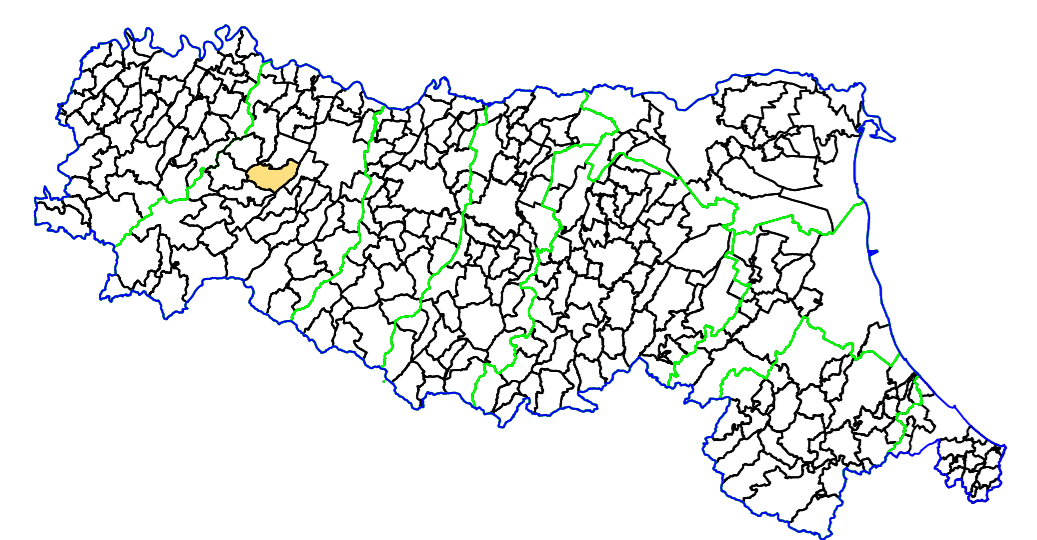
# MICROZONAZIONE SISMICA

CARTA DELLE MICROZONE OMOGENEE IN PROSPETTIVA SISMICA (CARTA DELLE MOPS)

scala 1 : 5.000

TAV. 04

Regione Emilia-Romagna  
Comune di Medesano



Regione	Soggetto realizzatore <b>AMBITER S.p.A.</b> Via Medesano, S.p.A. - 41023 Arena P.M. Tel. 0521 942920 - Fax 0521 942921 e-mail: info@ambiter.it PEC: ambiter@pec.ambiter.it	Data maggio 2018
---------	---	---------------------

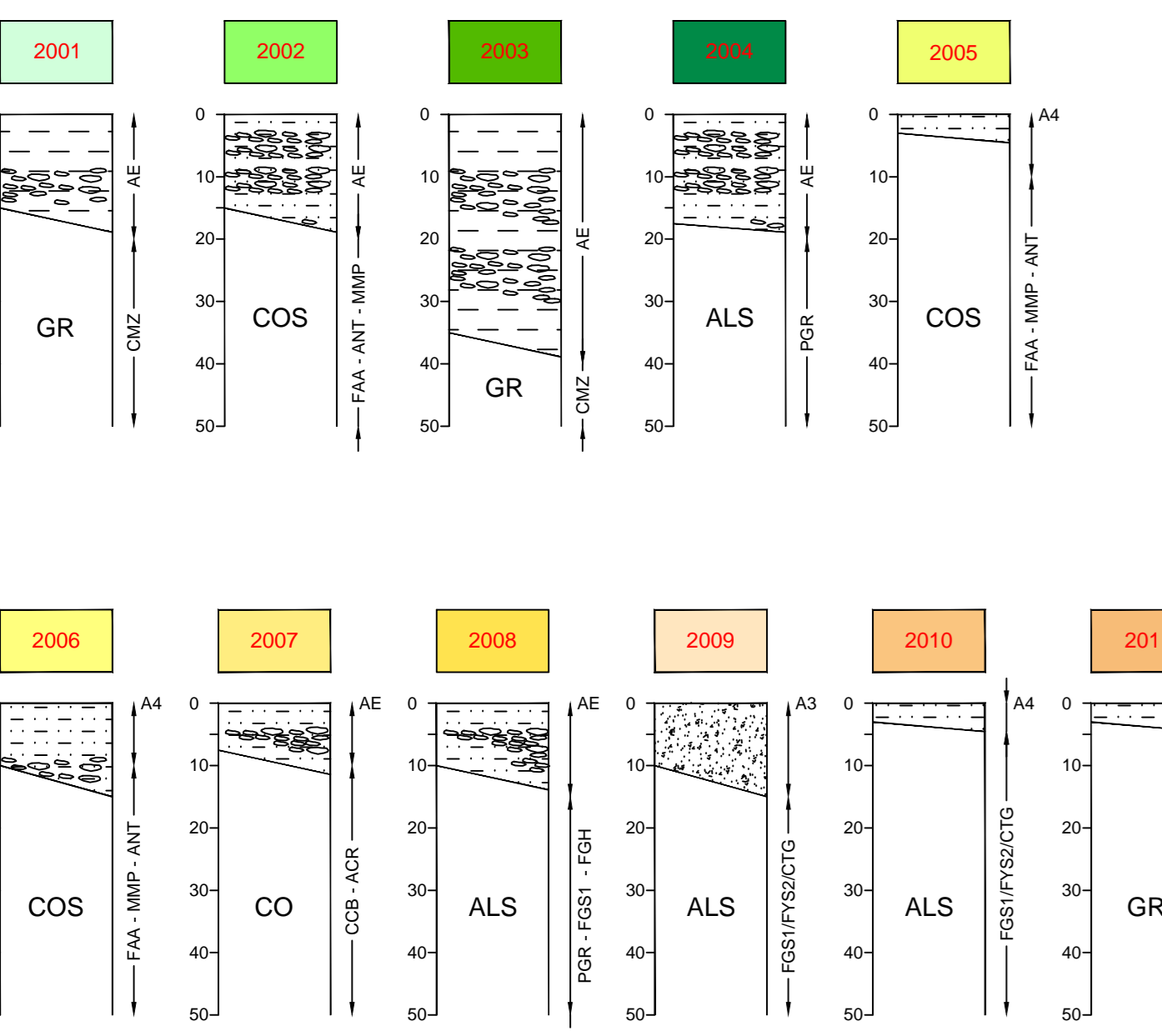
## LEGENDA

- Ambito interessato dallo studio di microzonazione sismica
- Confine comunale
- Analisi dei microtremori HVSR (con la sigla in rosso sono indicate le prove realizzate ex-novo per il presente Studio di MS)

## FORME DI SUPERFICIE E SEPOLTE

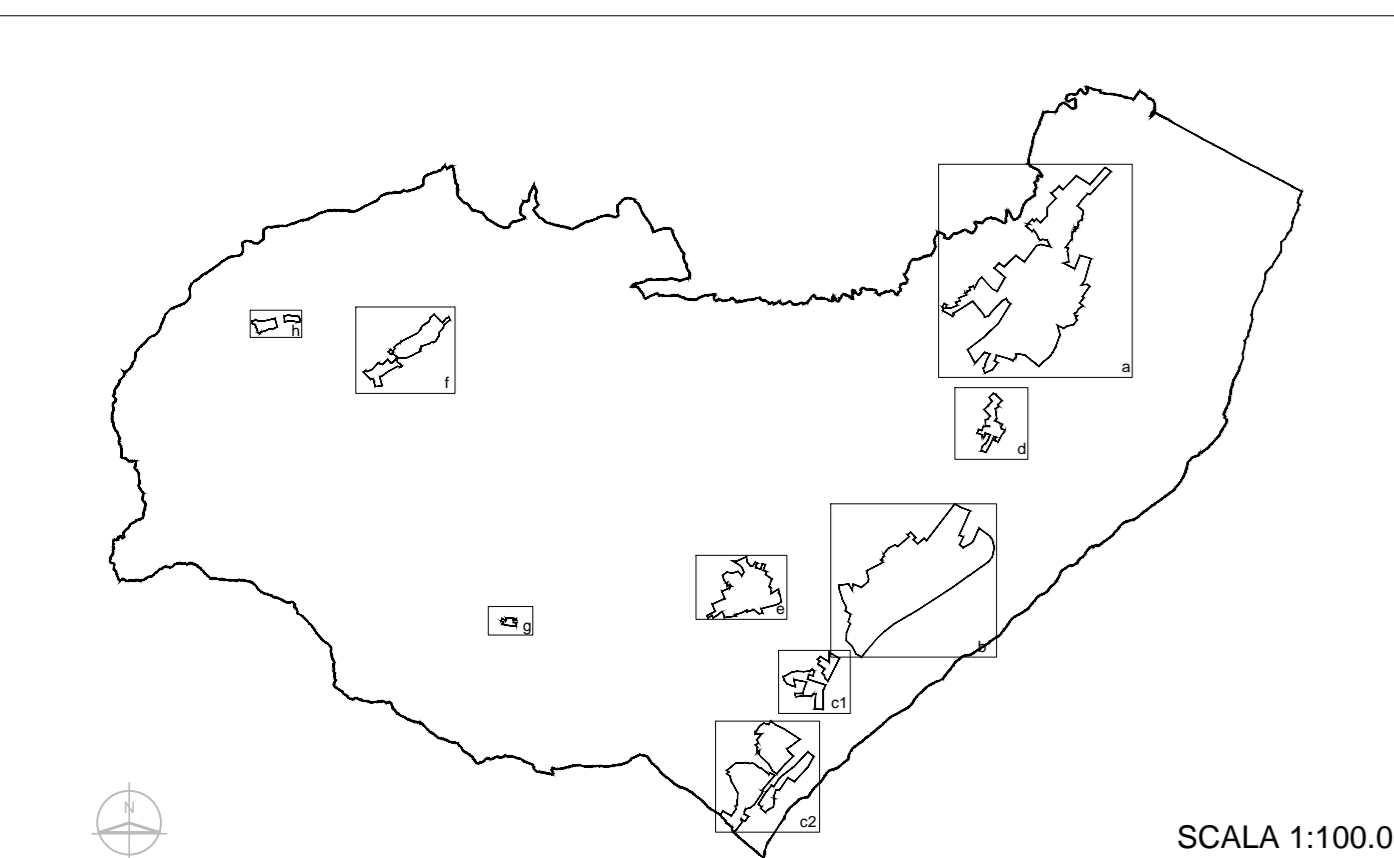
- Falda detritica
- Conoidi alluvionali
- Traccia per gli approfondimenti delle amplificazioni topografiche

## ZONE STABILI SUSCETTIBILI DI AMPLIFICAZIONI SISMICHE LOCALI



## ZONE DI ATTENZIONE PER INSTABILITA' DI VERSANTE

- Depositi di frana quiescente (sp.10-15 m) che ricoprono substrato geologico coesivo sovraconsolidato (CCB)
- Depositi di frana attiva (sp.3-5 m) che ricoprono substrato geologico coesivo sovraconsolidato (CCB)
- Depositi di frana quiescente (sp.10-15 m) che ricoprono substrato geologico costituito da alternanze di litotipi stratificato (FGS1)



SCALA 1:100.000

