

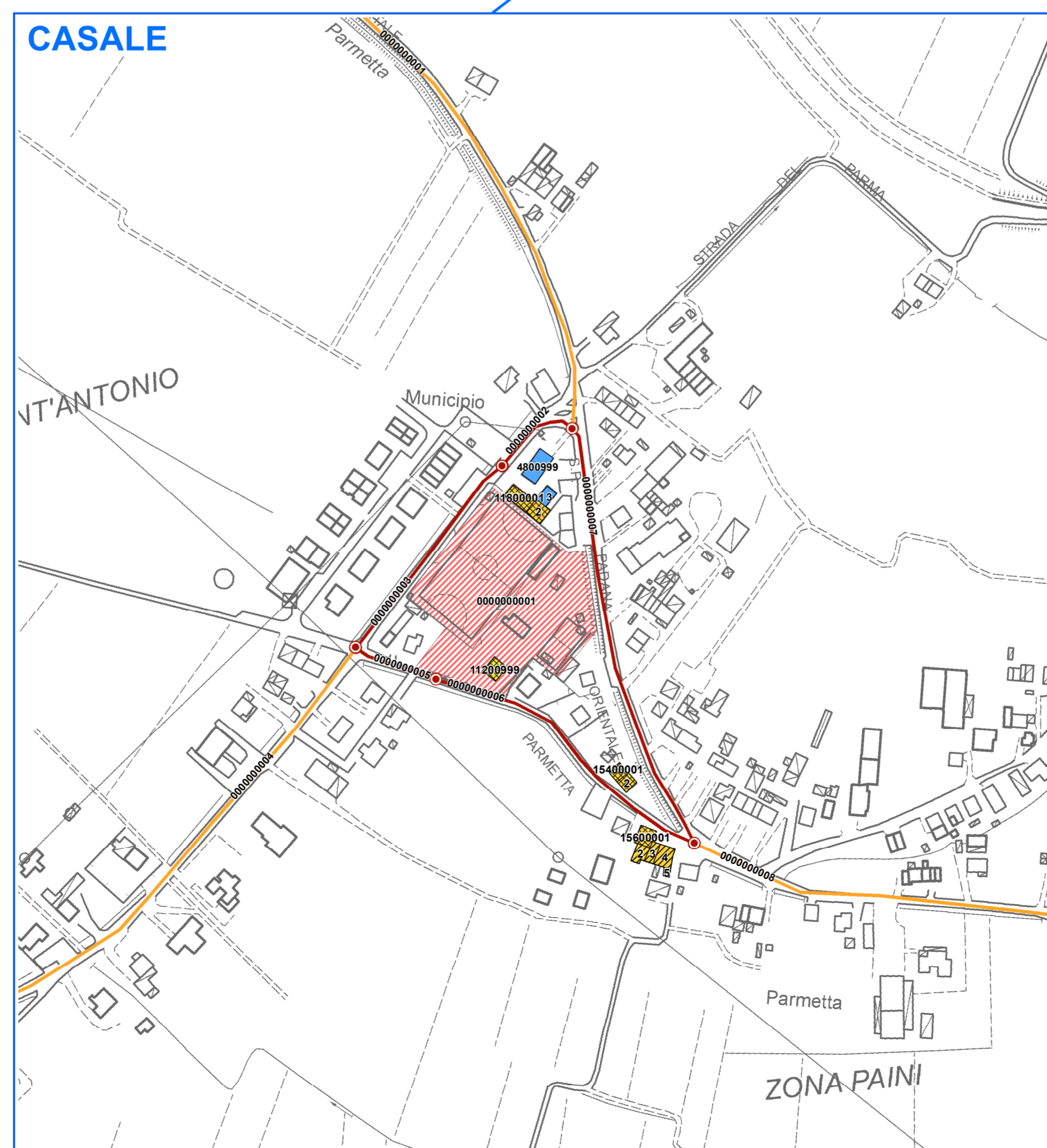
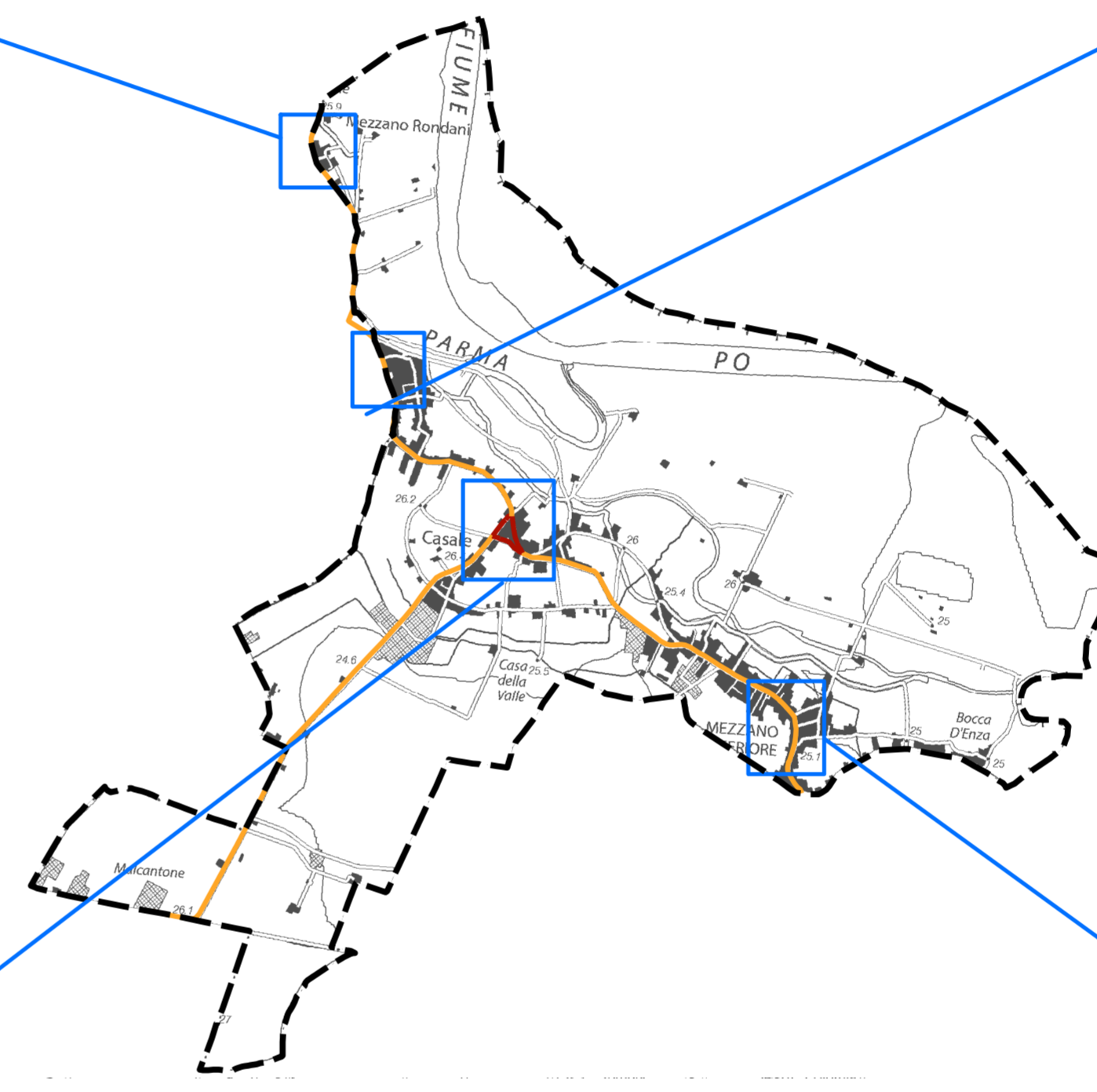
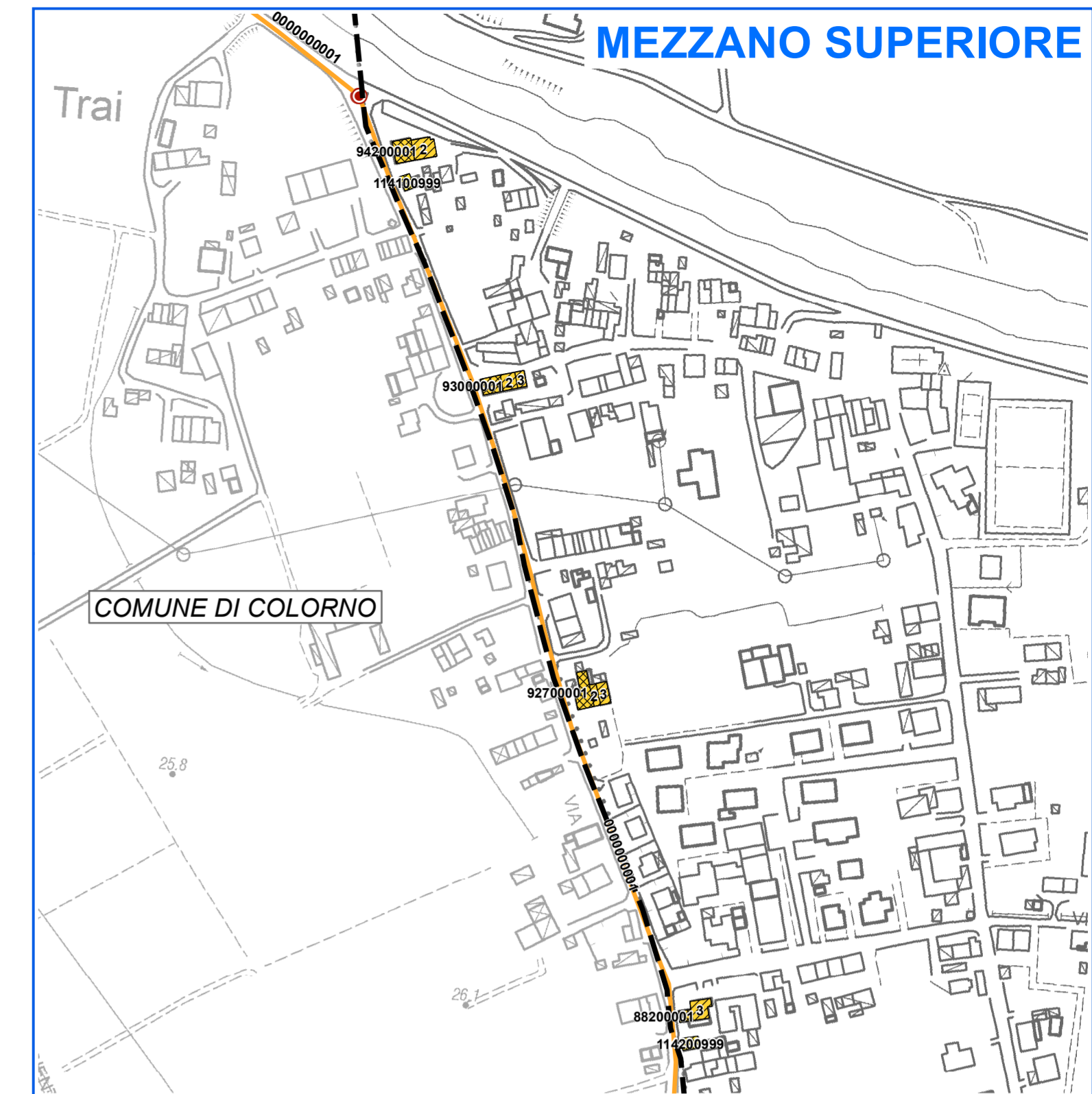
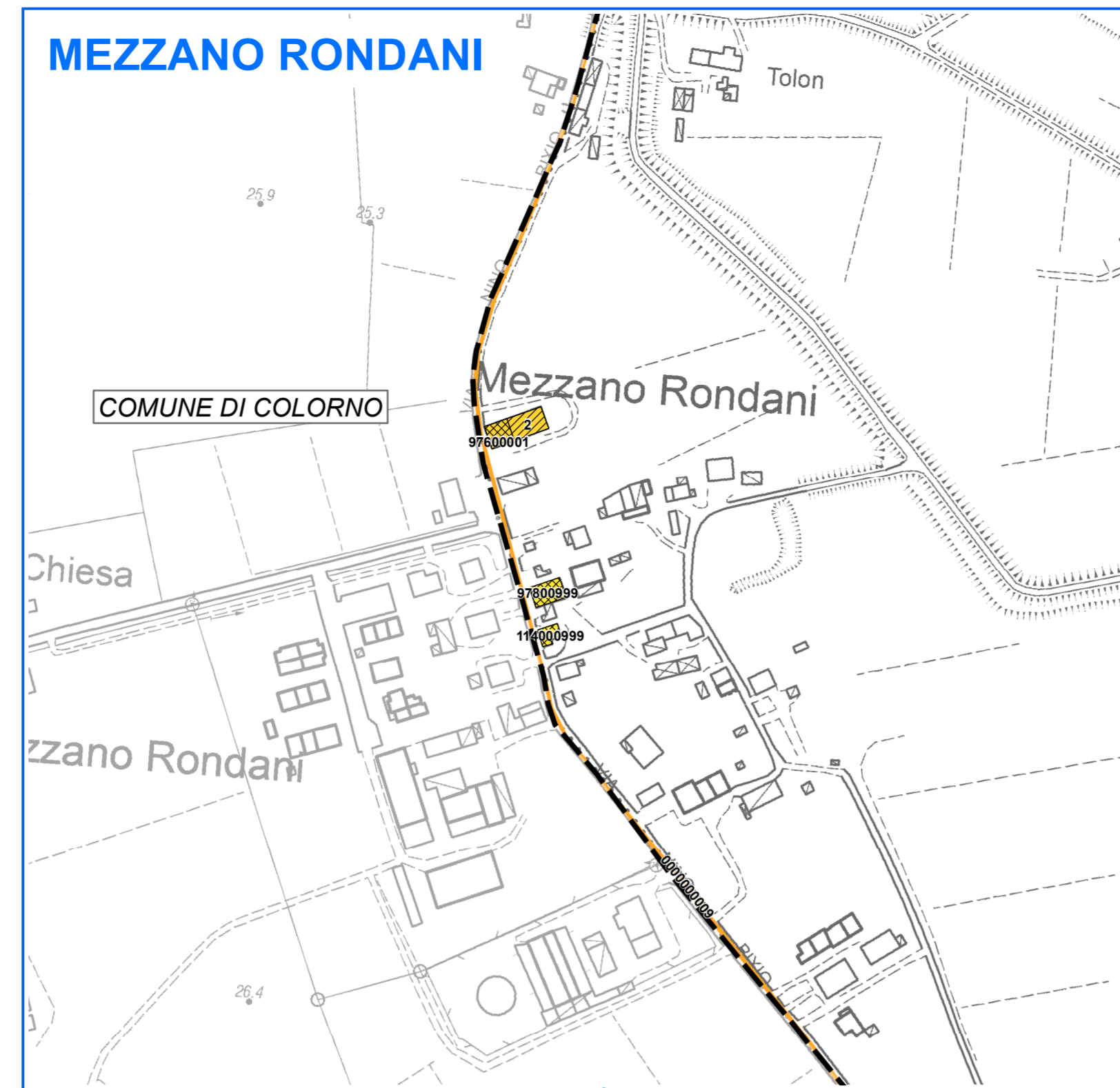
# ANALISI DELLA CONDIZIONE LIMITE PER L'EMERGENZA (CLE)

Scala 1:3.000

Regione Emilia-Romagna  
Comune di Mezzani



Regione	Soggetto realizzatore	Data
Emilia-Romagna	Unione Bassa Est Parmense Comune di Mezzani Dott. Stefano Castagnetti	Dicembre 2016
	Collaboratori: Dott. Geol. Marco Baldi Dott. Geol. Gianmarco Veneziani	Aggiornamento Maggio 2017




## Legenda

Codice Provincia: 034

Codice Comune: 021

### Sistema di gestione dell'emergenza

-  Edificio strategico
-  Area di emergenza (AMMASSAMENTO)
-  Area di emergenza (RICOVERO)
-  Area di emergenza (AMMASSAMENTO - RICOVERO)
-  Infrastruttura di connessione
-  Infrastruttura di accessibilità
-  Aggregato strutturale interferente
-  Unità strutturale interferente appartenente ad un AS
-  Unità strutturale non interferente appartenente ad un AS
-  Unità strutturale interferente isolata
-  Confine comunale

0 100 200 400 Metri

Base cartografica: DBTR2013 - Regione Emilia Romagna