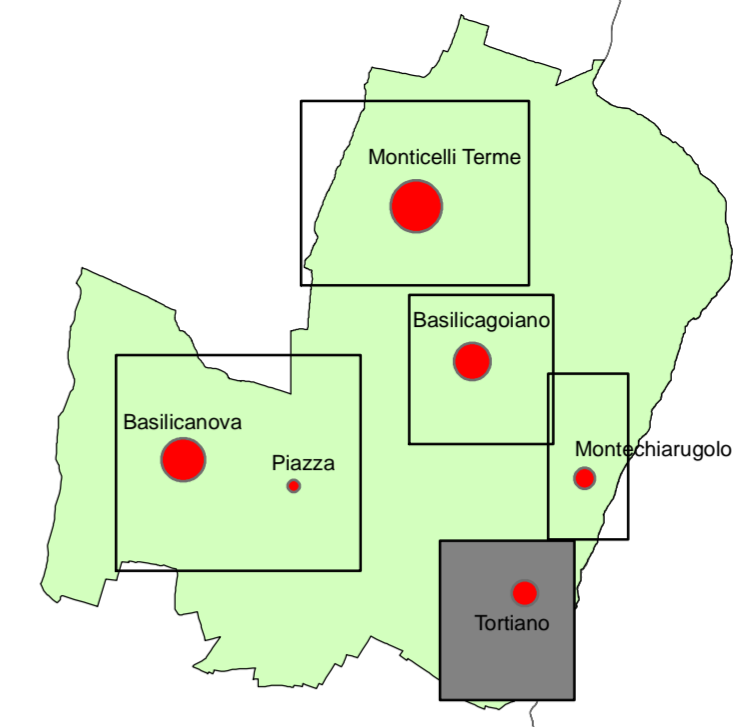
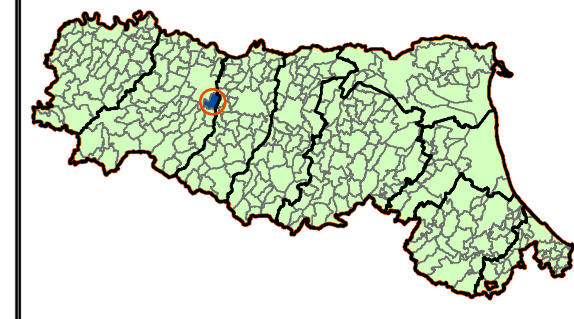
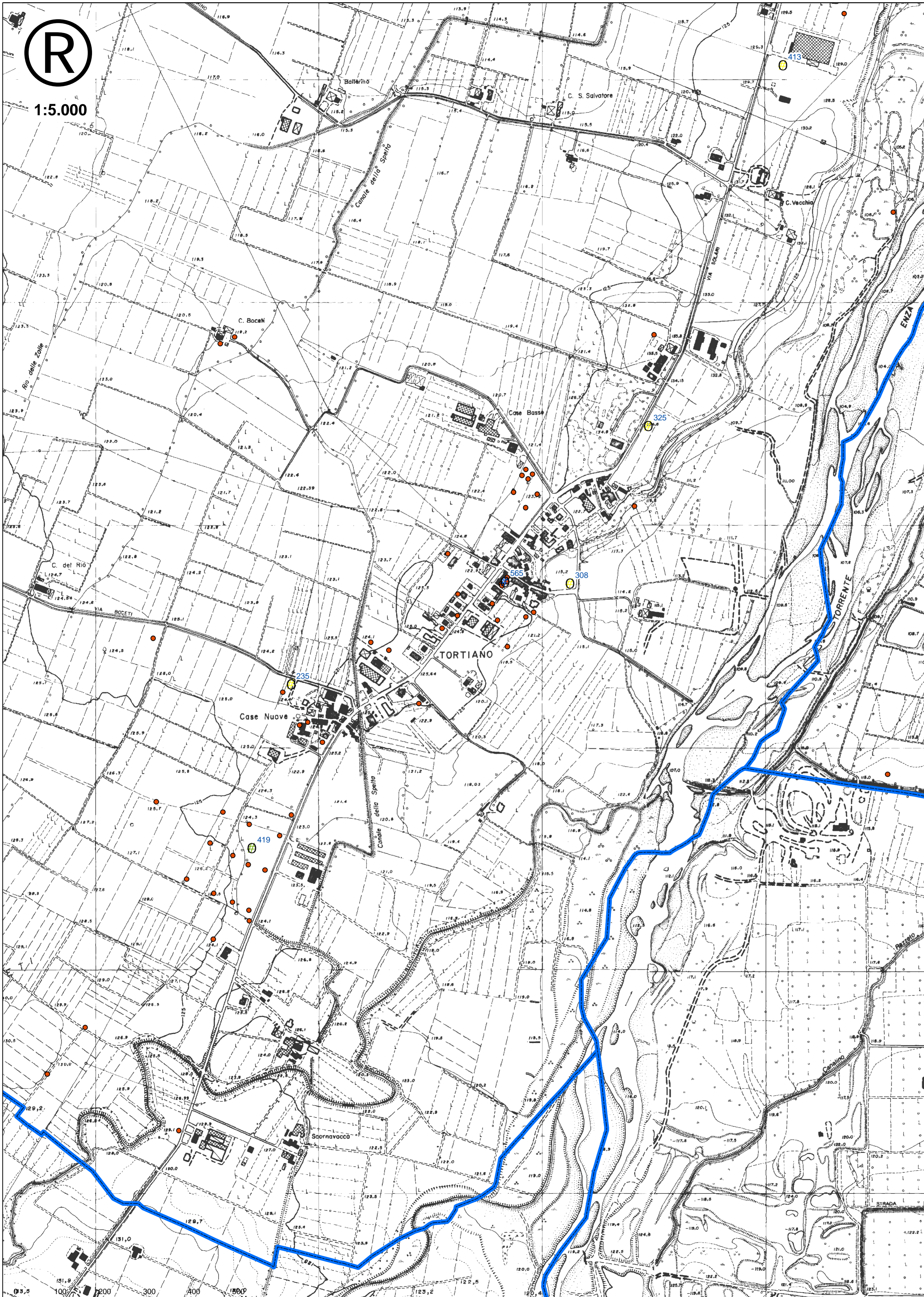




1:5.000



Scala 1:100.000

### Legenda

#### Territorio

limite comunale

#### Indagini sismiche

- HVSR
- MASW
- ReMi
- 327 Vs30 in m/s

Febbraio 2012

**STUDIO DI MICROZONAZIONE SISMICA**



Provincia di Parma



Comune di Montecchiarugolo

**Studio di microzonazione sismica di cui all'OPCM 3907/2010 e ss.mm.**  
Deliberazione della Giunta regionale n. 1051 del 18.7.2011

**Elaborato 6.d**  
**Carta delle velocità delle onde di taglio S Tortiano**

Scala: 1.5.000

Direzione Tecnica:

Dr. Geol. Carlo Caleffi  
Dr. Geol. Francesco Cerutti

Collaboratori:

Dr. Geol. Alessandro Ferrari  
Dr. Geol. Matteo Baisi



Sede legale e uffici : via Adorni, 2 - 43121 Parma  
Tel 0521 233999 - Fax 0521 200181  
Sede locale: via Ferrari 5/G 46045 Marmirolo MN  
Tel-Fax 0376 467967  
email info@engeo.it - www.engeo.it