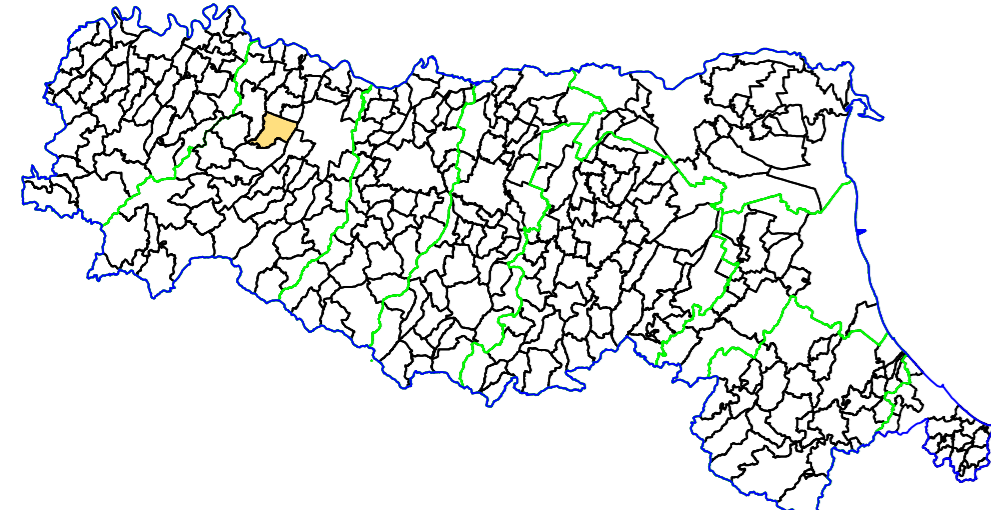


ANALISI DELLE CONDIZIONI LIMITE PER L'EMERGENZA (CLE)

scala 1 : 5.000

Regione Emilia-Romagna
Comune di Noceto



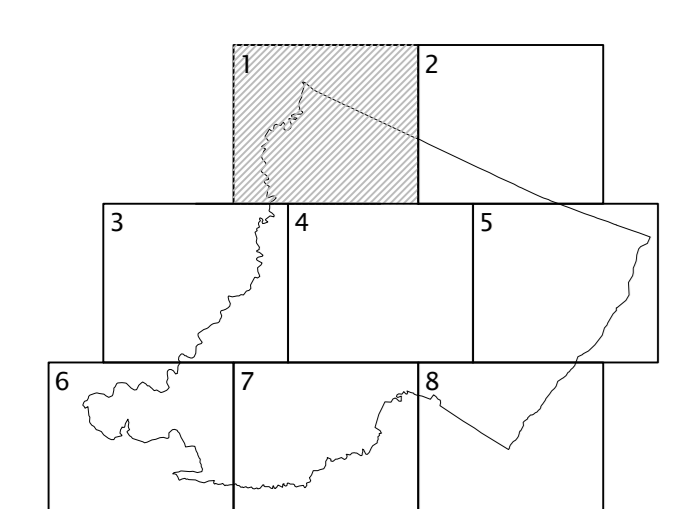
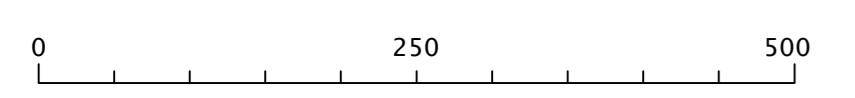
Regione	Soggetto realizzatore	Data
	 AMBITER S.p.A. <small>inquinamento e recupero ambientale</small> <small>Via Noceto, 1/A - 41128 Parma (PR)</small> <small>Tel. 0521/984330 - Fax 0521/984335</small> <small>Web: www.ambiter.it - PEC: ambiter@pec.ambiter.eu</small>	gennaio 2018

Legenda

Codice regione: 08
Codice provincia: 34

Sistema di gestione delle emergenze

- Edificio strategico
- Area di emergenza (AMMASSAMENTO)
- Area di emergenza (RICOVERO)
- Area di emergenza (AMMASSAMENTO-RICOVERO)
- Area di emergenza (ATTESA)
- Area di emergenza (ATTESA)
- Infrastruttura di connessione
- Infrastruttura di accessibilità
- Aggregato strutturale interferente
- Unità strutturale interferente appartenente ad un AS
- Unità strutturale non interferente appartenente ad un AS
- Unità strutturale interferente isolata



LEGENDA MS

ZONE STABILI SUSCETTIBILI DI AMPLIFICAZIONI LOCALI

	F.A. PGA = 1,5 - 1,6
	F.A. PGA = 1,7 - 1,8
	F.A. PGA = 1,9 - 2,0
	F.A. PGA = 2,1 - 2,2

ZONE DI ATTENZIONE PER INSTABILITA'

	ZA- = zona di attenzione per instabilità di versante - ZONA 2009
--	--

