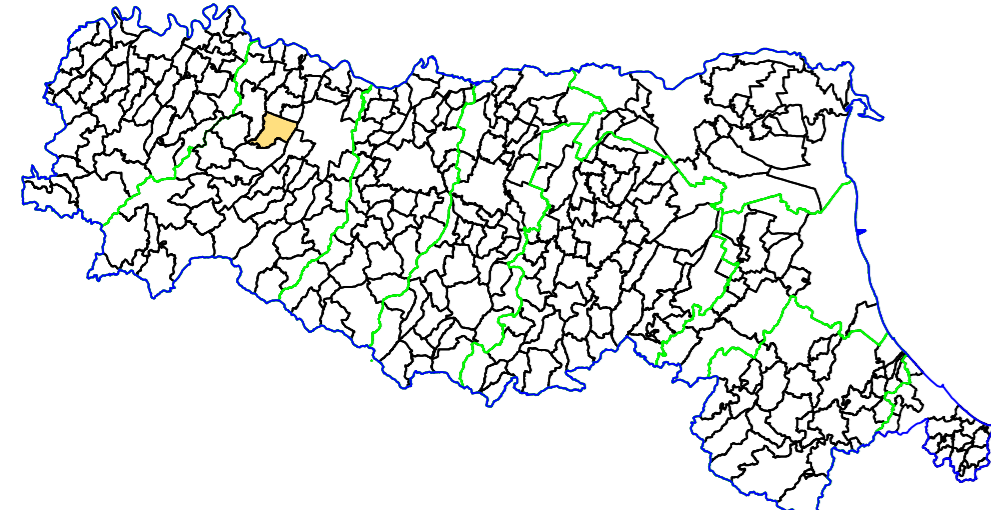


## ANALISI DELLE CONDIZIONI LIMITE PER L'EMERGENZA (CLE)

scala 1 : 5.000

Regione Emilia-Romagna  
Comune di Noceto



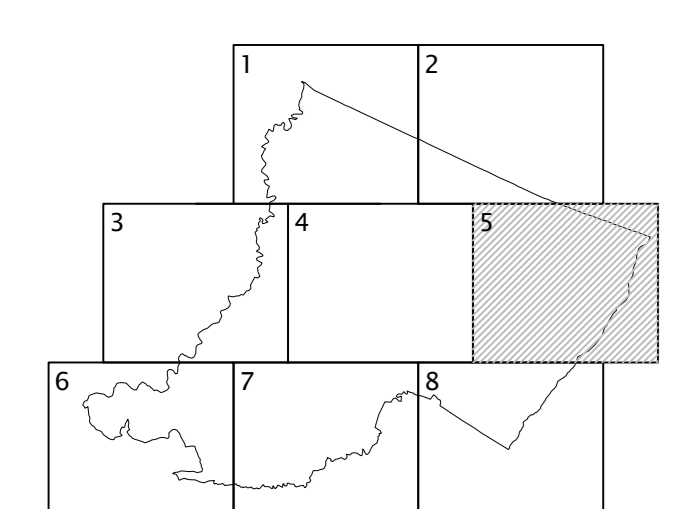
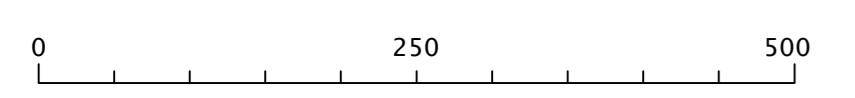
Regione	Soggetto realizzatore	Data
	 AMBITER S.p.A. studio e progetto emergenza Via Noceto, 1/A - 41128 Parma (PR) Tel. 0521/804000 - Fax 0521/804005 e-mail: info@ambiter.it PEC: ambiter@pec.ambiter.it	gennaio 2018

### Legenda

Codice regione: 08  
Codice provincia: 34

#### Sistema di gestione delle emergenze

- Edificio strategico
- Area di emergenza (AMMASSAMENTO)
- Area di emergenza (RICOVERO)
- Area di emergenza (AMMASSAMENTO-RICOVERO)
- Area di emergenza (ATTESA)
- Infrastruttura di connessione
- Infrastruttura di accessibilità
- Aggregato strutturale interferente
- Unità strutturale interferente appartenente ad un AS
- Unità strutturale non interferente appartenente ad un AS
- Unità strutturale interferente isolata



**LEGENDA MS**

**ZONE STABILI SUSCETTIBILI DI AMPLIFICAZIONI LOCALI**

	F.A. PGA = 1,5 - 1,6
	F.A. PGA = 1,7 - 1,8
	F.A. PGA = 1,9 - 2,0
	F.A. PGA = 2,1 - 2,2

**ZONE DI ATTENZIONE PER INSTABILITA'**

	ZA - zona di attenzione per instabilità di versante - ZONA 2009
--	---

