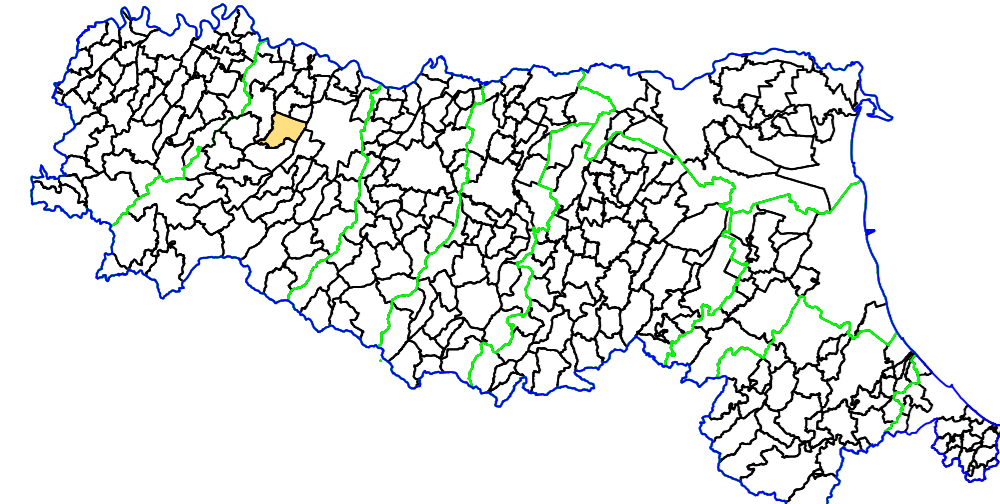


## ANALISI DELLE CONDIZIONI LIMITE PER L'EMERGENZA (CLE)

scala 1 : 5.000

Regione Emilia-Romagna  
Comune di Noceto



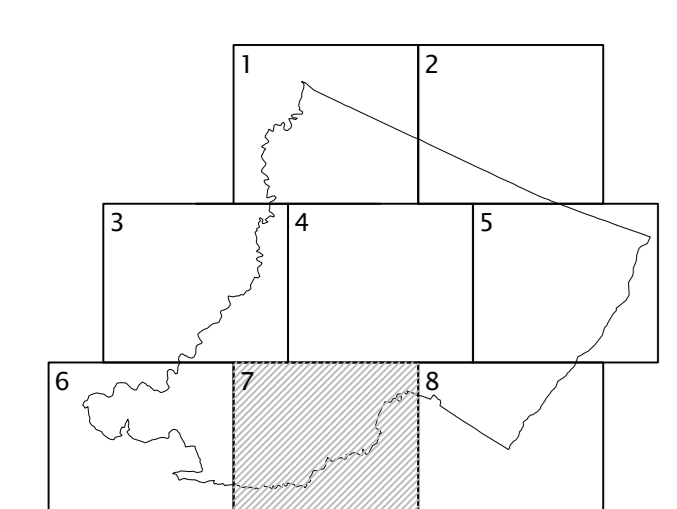
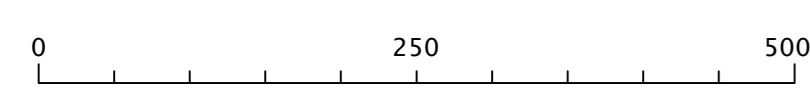
Regione	Soggetto realizzatore	Data
	 <b>AMBITER S.p.A.</b> <small>studio e progetto urbanistico</small> <small>Via Noceto, 1/A - 41124 Parma (PR)</small> <small>tel. 0521/864330 - fax 0521/864349</small> <small>mail: info@ambiter.it - PEC: ambiter@pec.ambiter.it</small>	gennaio 2018

### Legenda

Codice regione: 08  
Codice provincia: 34

#### Sistema di gestione delle emergenze

- 290 Edificio strategico
- 919 Area di emergenza (AMMASSAMENTO)
- 630 Area di emergenza (RICOVERO)
- 142 Area di emergenza (AMMASSAMENTO-RICOVERO)
- 706 Area di emergenza (ATTESA)
- 198 Infrastruttura di connessione
- 001 Infrastruttura di accessibilità
- 000/000 Aggregato strutturale interferente
- 000 Unità strutturale interferente appartenente ad un AS
- 000 Unità strutturale non interferente appartenente ad un AS
- 000 Unità strutturale interferente isolata



#### LEGENDA MS

**ZONE STABILI SUSCETTIBILI DI AMPLIFICAZIONI LOCALI**

	F.A. PGA = 1,5 - 1,6
	F.A. PGA = 1,7 - 1,8
	F.A. PGA = 1,9 - 2,0
	F.A. PGA = 2,1 - 2,2

**ZONE DI ATTENZIONE PER INSTABILITA'**

	ZA - = zona di attenzione per instabilità di versante - ZONA 2009
--	---

