

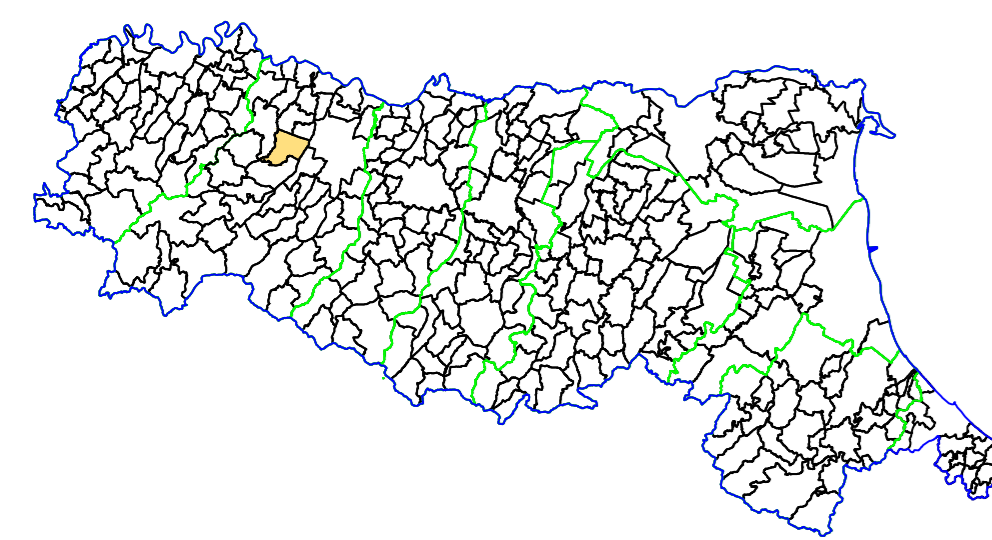
# MICROZONAZIONE SISMICA

CARTA GEOLOGICO TECNICA  
PER LA MICROZONAZIONE SISMICA

scala 1 : 5.000

TAV. 02

Regione Emilia-Romagna  
Comune di Noceto



Regione	Soggetto realizzatore <b>AMBITER S.r.l.</b> Via Nicolini, 5/A - 41126 Parma (PR) Tel. 0521/244341 - Fax 0521/944748 e-mail: info@ambiter.it PEC: ambiter@pec.ambiter.it	Data luglio 2017
---------	--	---------------------

### LEGENDA

**TERRENO DI COPERTURA**

- CLtf** Alternanze di limi, sabbie e ghiaie sabbiose con copertura discontinua di argille limose (tf: depositi di terrazzo fluviale)
- CLes** Alternanze di limi, sabbie e ghiaie sabbiose con copertura discontinua di argille limose (es: depositi di argine/barra/canale)
- GCtf** Alternanze di ghiaie e sabbie con copertura discontinua di argille limose (tf: depositi di terrazzo fluviale)
- GCes** Alternanze di ghiaie e sabbie con copertura discontinua di argille limose (es: depositi di argine/barra/canale)

**SUBSTRATO GEOLOGICO**

- COS** Coesivo, sovraconsolidato, stratificato
- GR** Granulare, cementato

**INSTABILITA' DI VERSANTE**

- Frana quiescente, complessa
- Frana quiescente, colamento

**ELEMENTI TETTONICO STRUTTURALI**

- Faglia inversa non attiva (incerta)

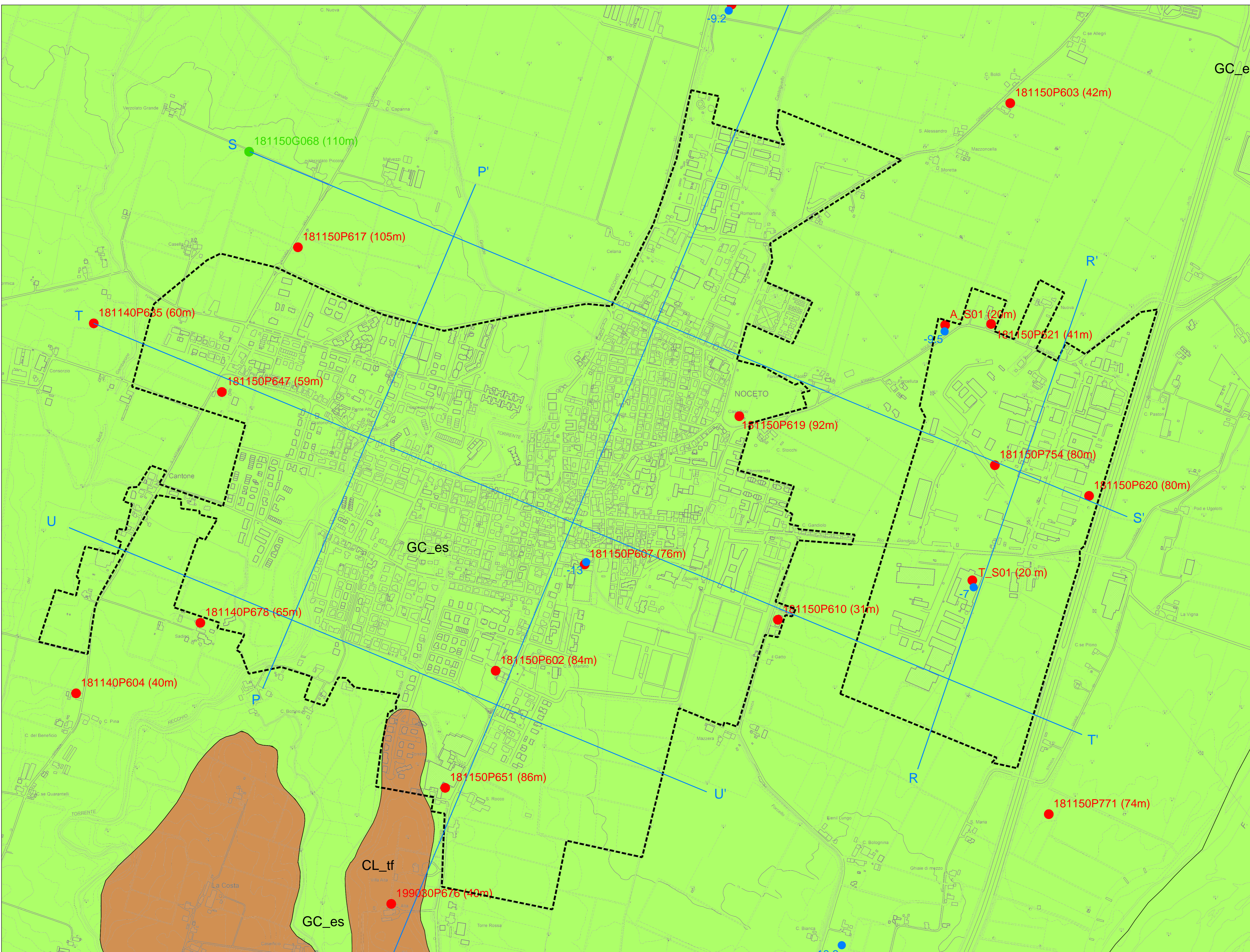
**ELEMENTI GEOLOGICI E IDROGEOLOGICI**

- Profondità della falda (m)
- Sondaggio o pozzo che ha raggiunto il substrato rigido (tra parentesi la profondità del substrato rigido)
- Sondaggio o pozzo che non ha raggiunto il substrato rigido (tra parentesi la profondità raggiunta)

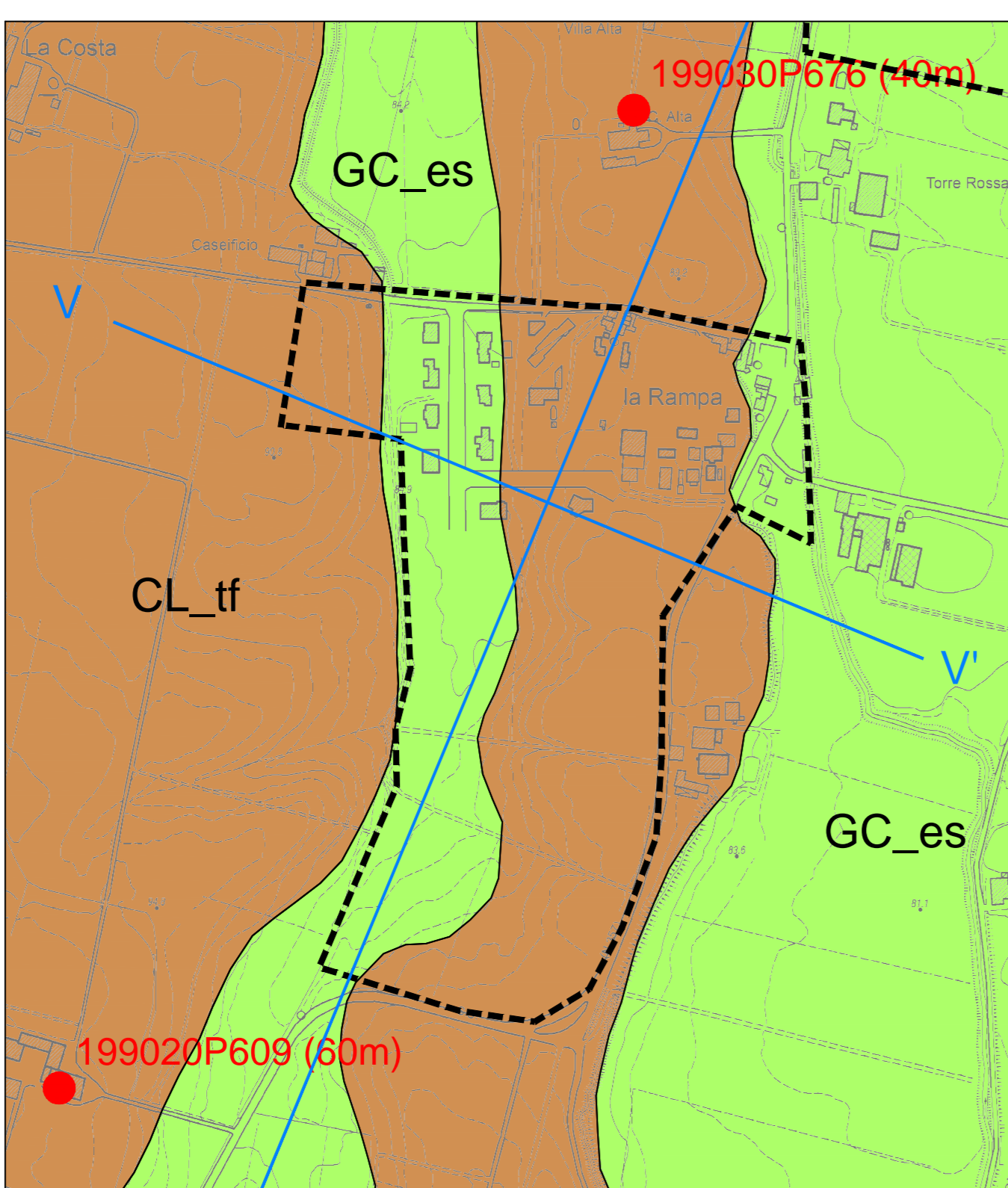
Traccia di sezione geologica rappresentativa del modello geologico del sottosuolo

Confine comunale

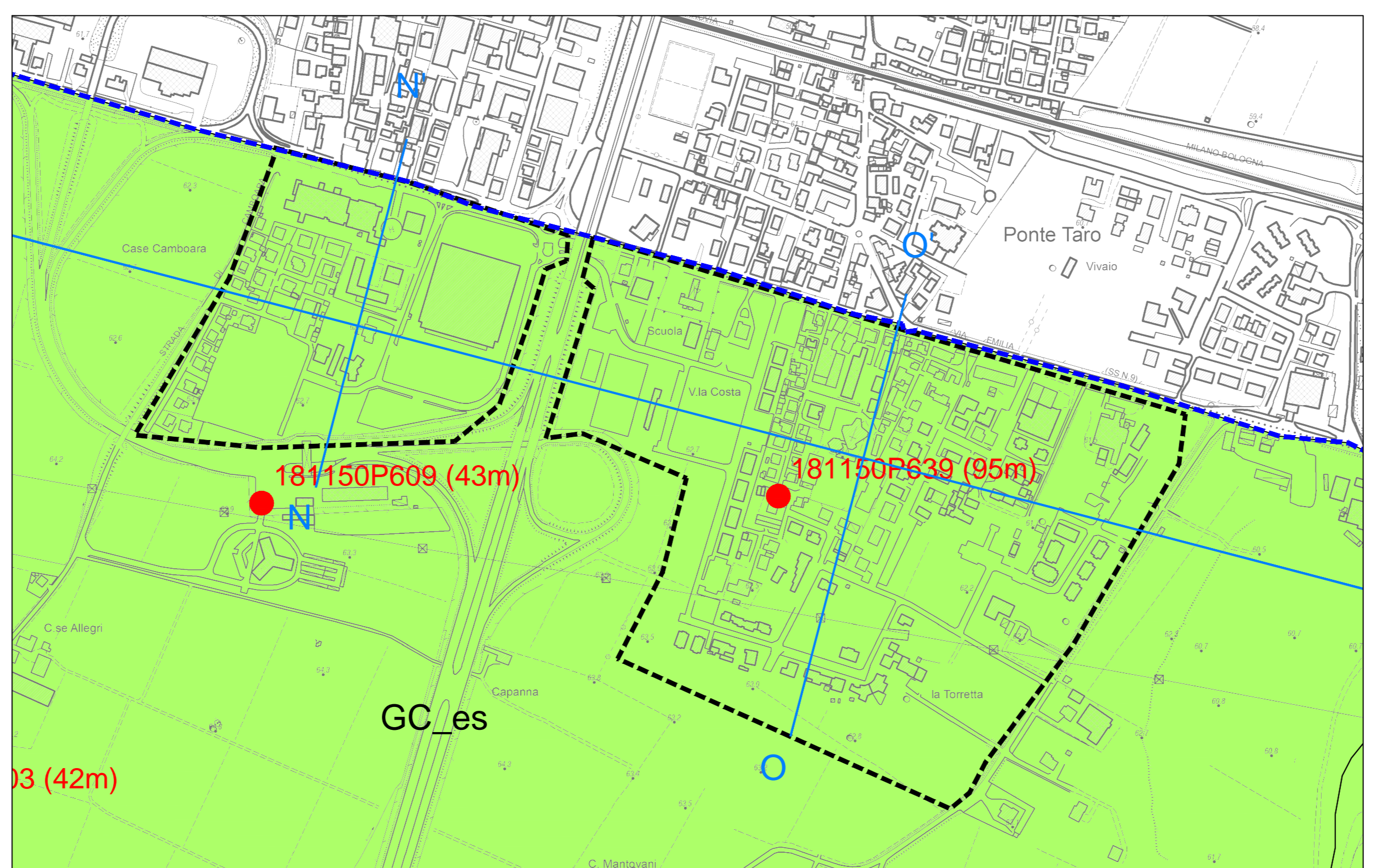
Ambito interessato dallo studio di MS



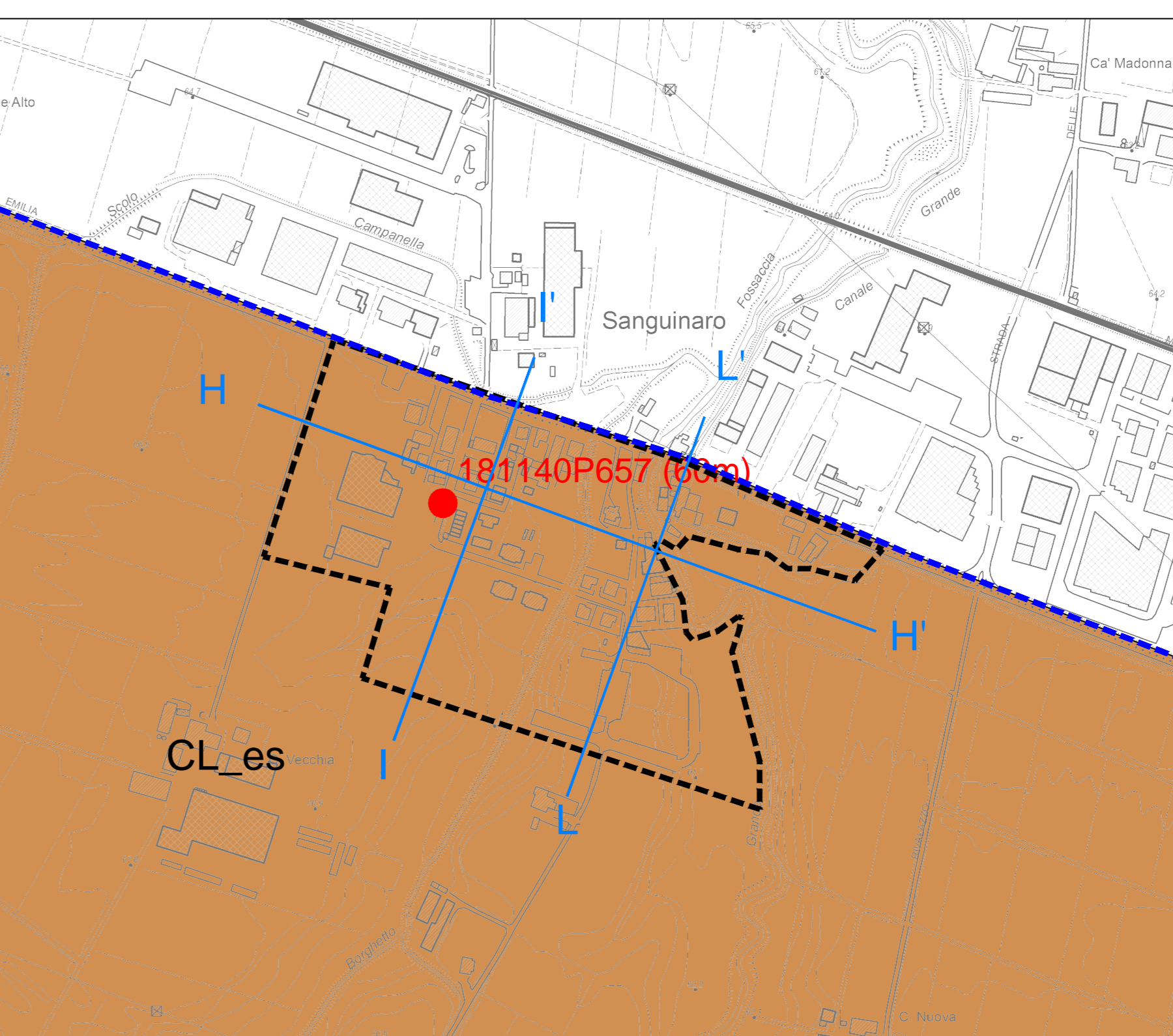
NOCETO CAPOLUOGO (b)



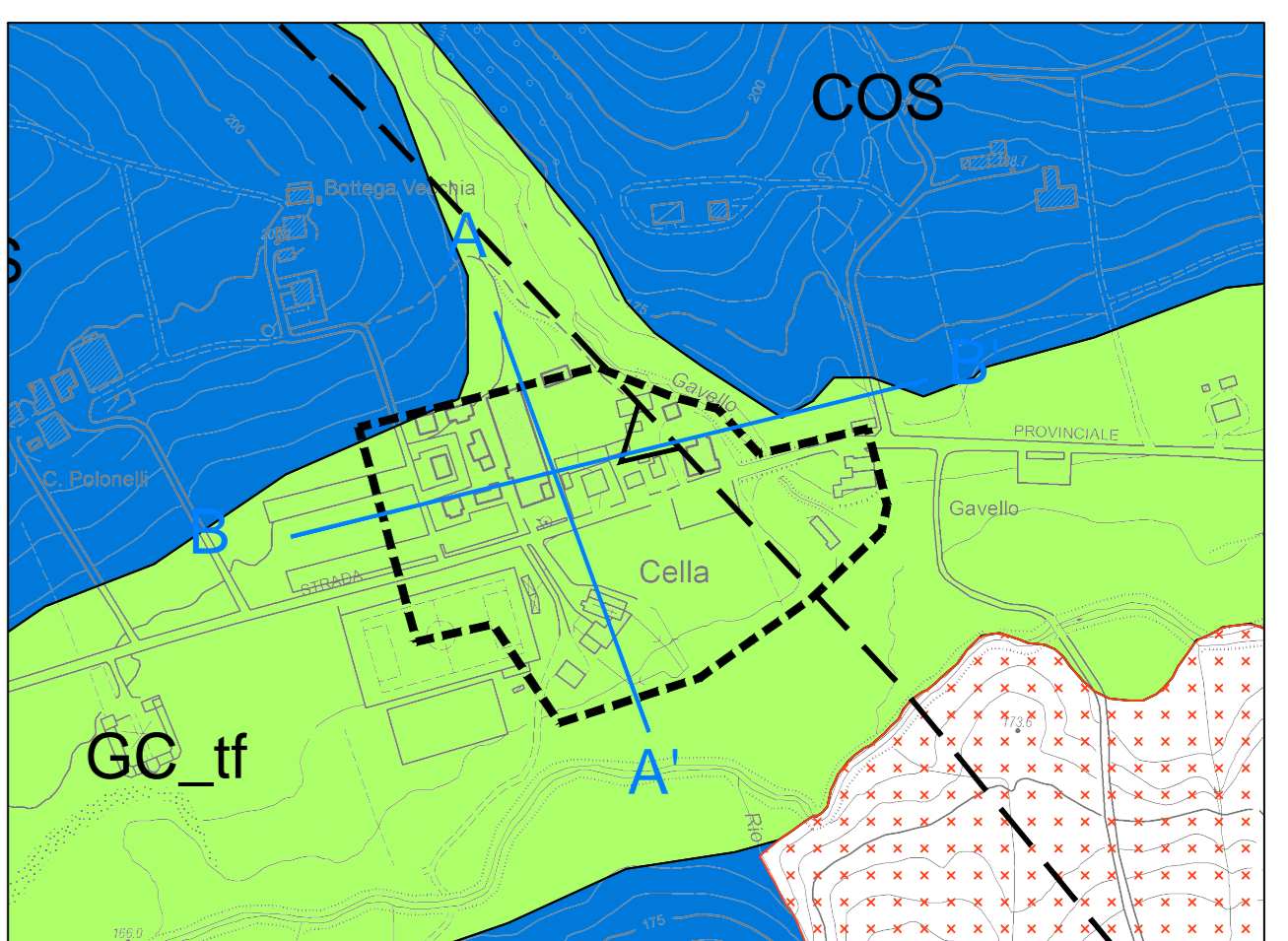
LA RAMPA (b)



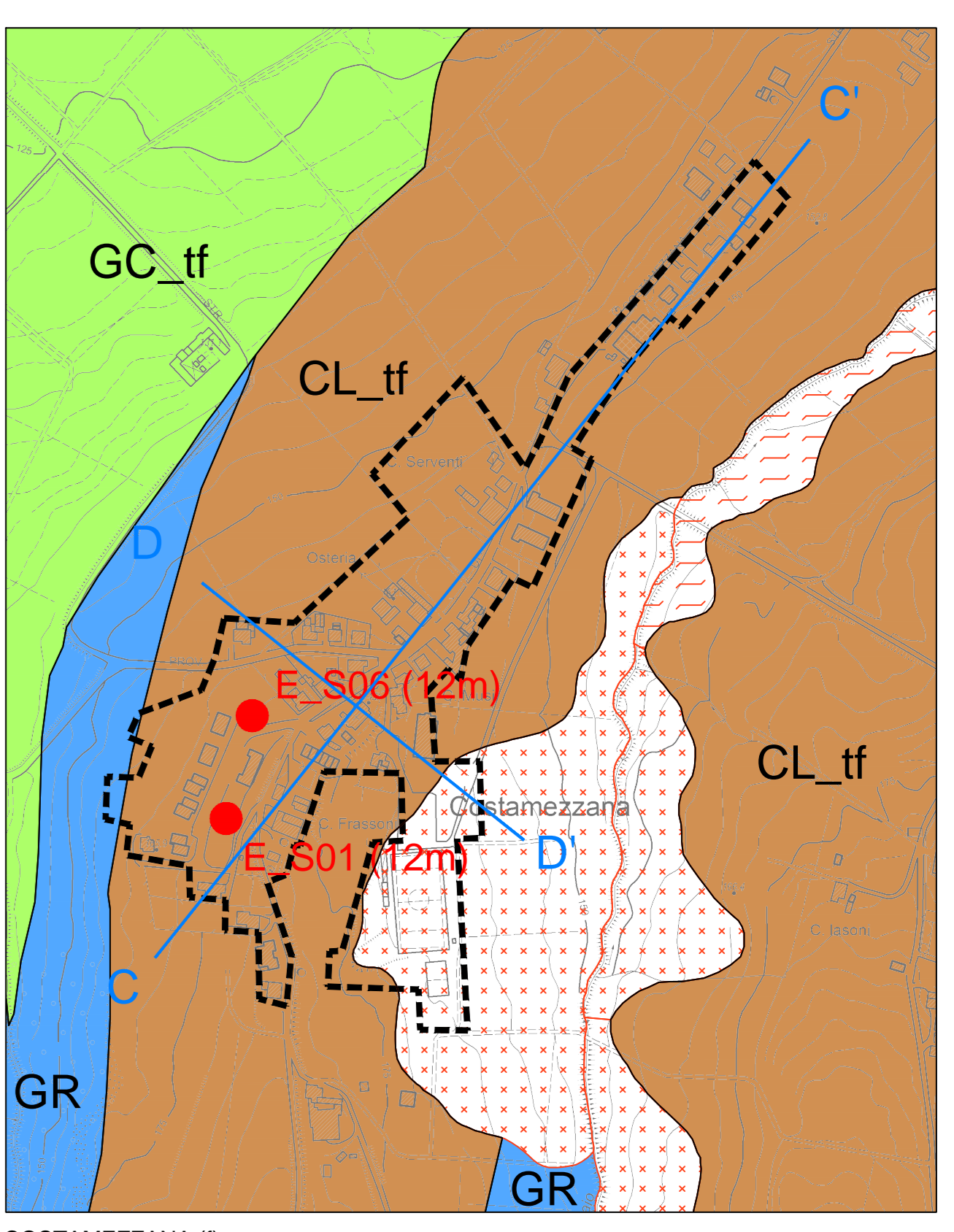
CASTELGUELFO (a)



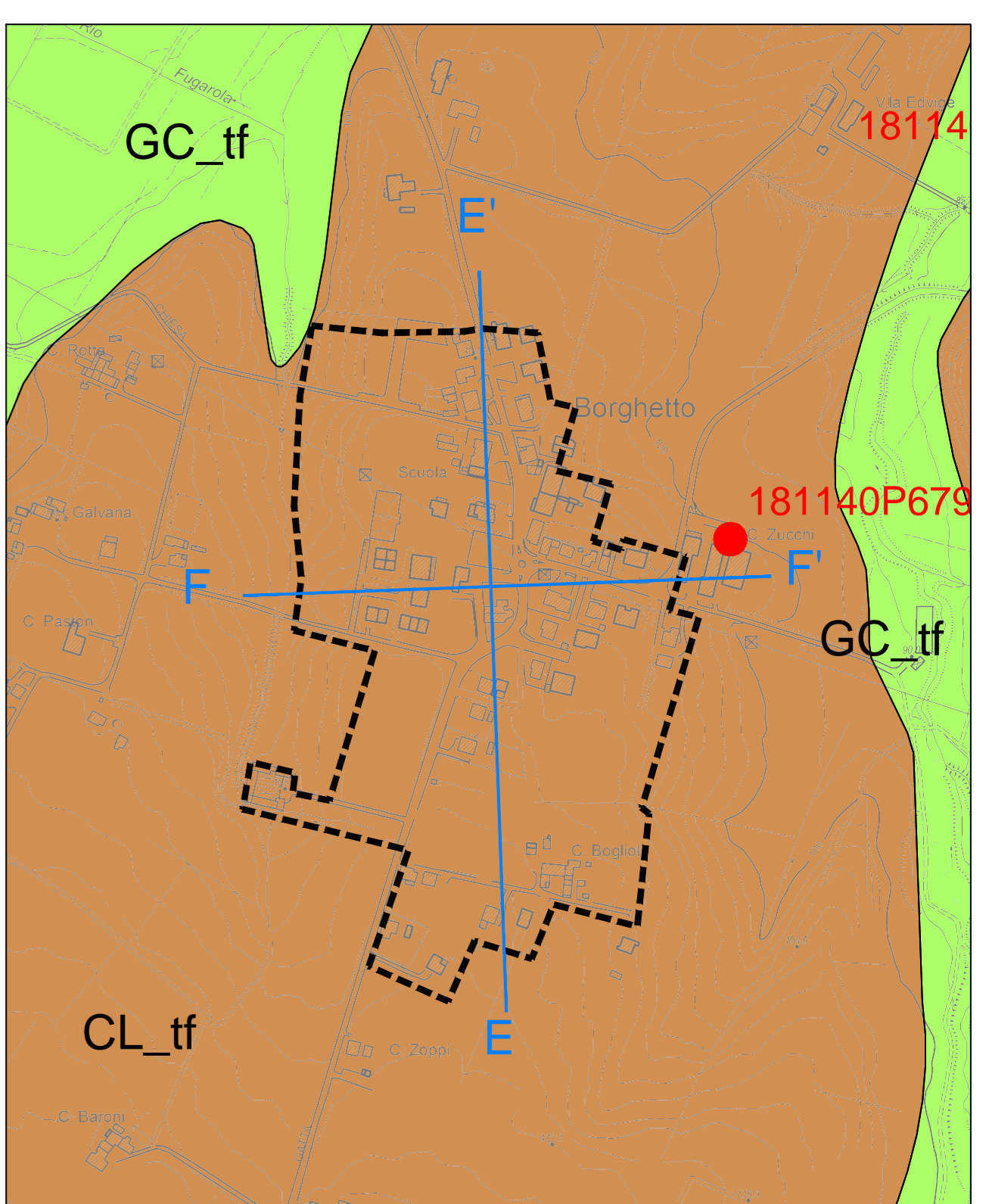
SANGUINARO (d)



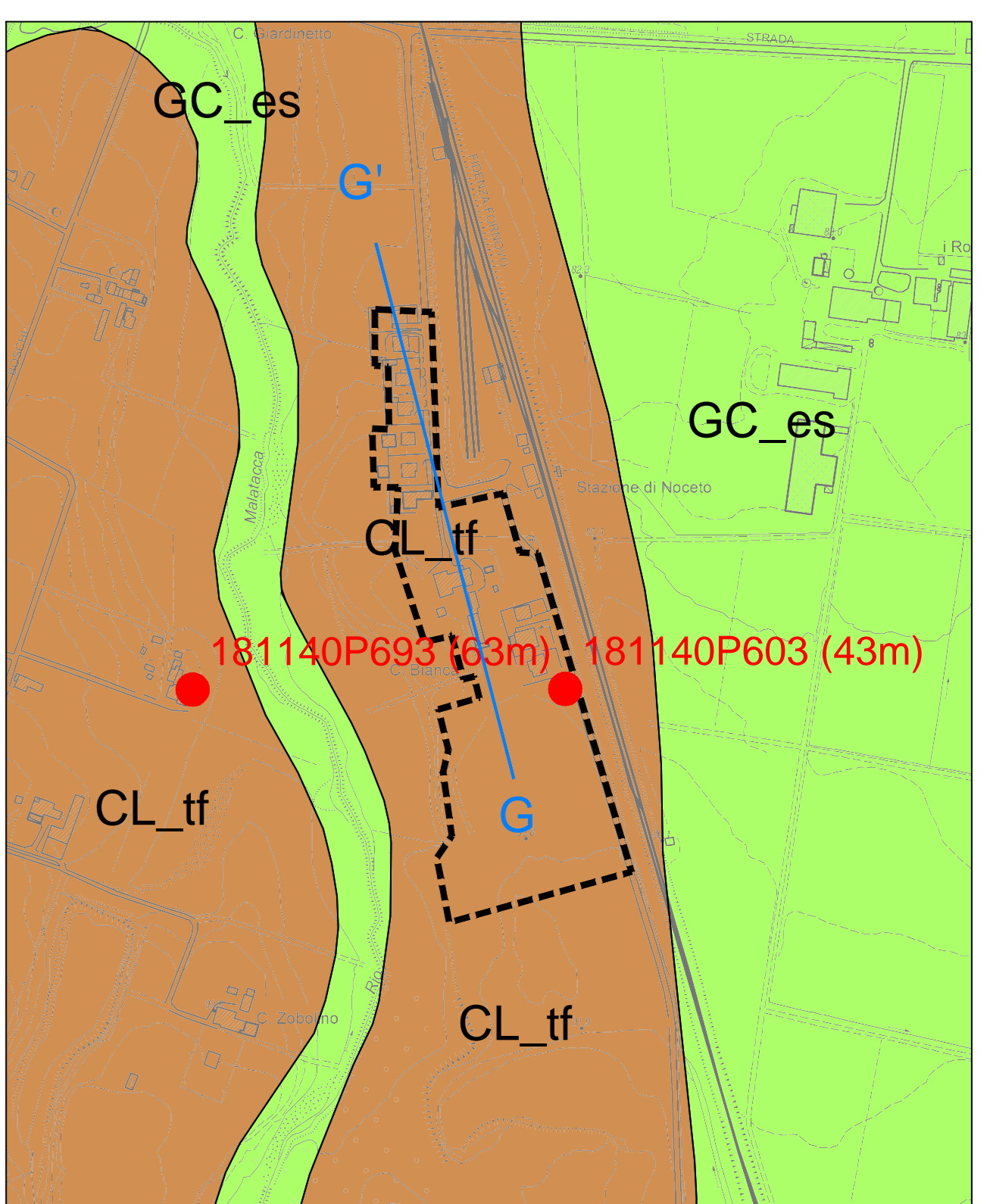
FRAZIONE DI CELLA - SCALA 1:10.000 (g)



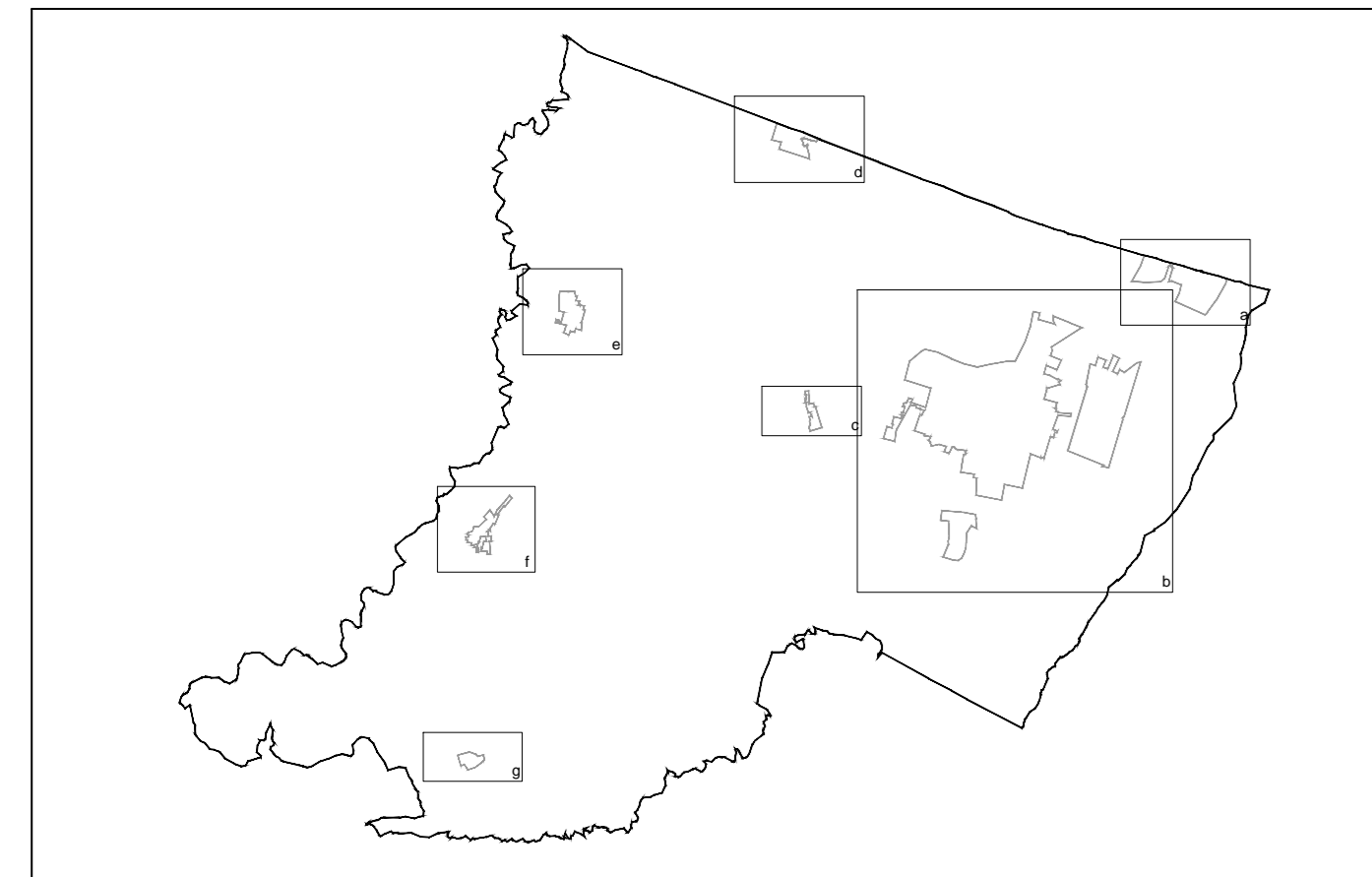
COSTAMEZZANA (f)



BORGHETTO (e)



LOC. STAZIONE DI NOCETO (c)



COMUNE DI NOCETO - SCALA 1:100.000