

ANALISI DELLA CONDIZIONE LIMITE PER L'EMERGENZA (CLE)

Scala 1:2.000

Regione Emilia-Romagna
Comune di Palanzano













| | | |
|---------------------------|---|------------------------|
| Regione Emilia-Romagna | Soggetto realizzatore Unione Montana Appennino Parma Est Comune di Palanzano | Data Settembre 2017 |
| | Geom. Francesco Lambertini Via Chico Mendes 2 Mezzani Inferiore (PR) | |

Legenda

Codice Provincia: 034
Codice Comune: 026

Sistema di gestione dell'emergenza

-  Edificio Strategico
-  Area d'emergenza (RICOVERO)
-  Area d'emergenza (ATTESA)
-  Infrastruttura di connessione
-  Infrastruttura d'accessibilità
-  Aggregato strutturale
-  Unità strutturale non interferente appartenente ad un AS
-  Unità strutturale interferente appartenente ad un AS
-  Unità strutturale interferente isolata
-  Confine comunale

Quadro d'unione scala 1:30.000

