



Attuazione dell'articolo 11 della legge 24 giugno 2009, n.77

MICROZONAZIONE SISMICA

Carta di microzonazione sismica

FA SI 0,5-1,5s

scala 1:5.000

Regione Emilia-Romagna
Comune di Palanzano



Regione	Soggetto realizzatore	Data
Emilia-Romagna	Dott. Geol. Marco Baldi	Gennaio 2020

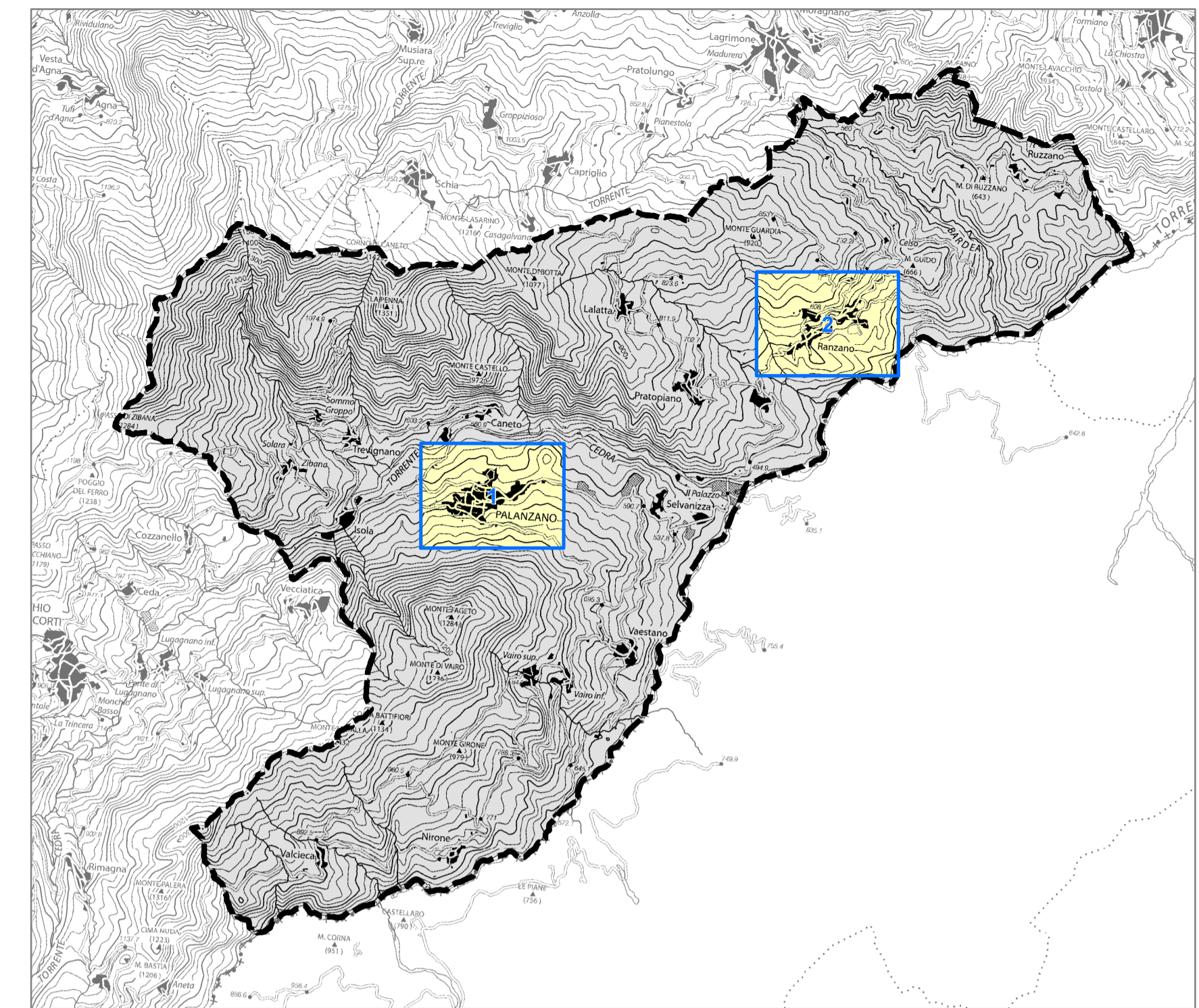
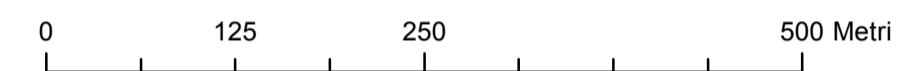
Legenda

Zone suscettibili di instabilità (Livello 3)

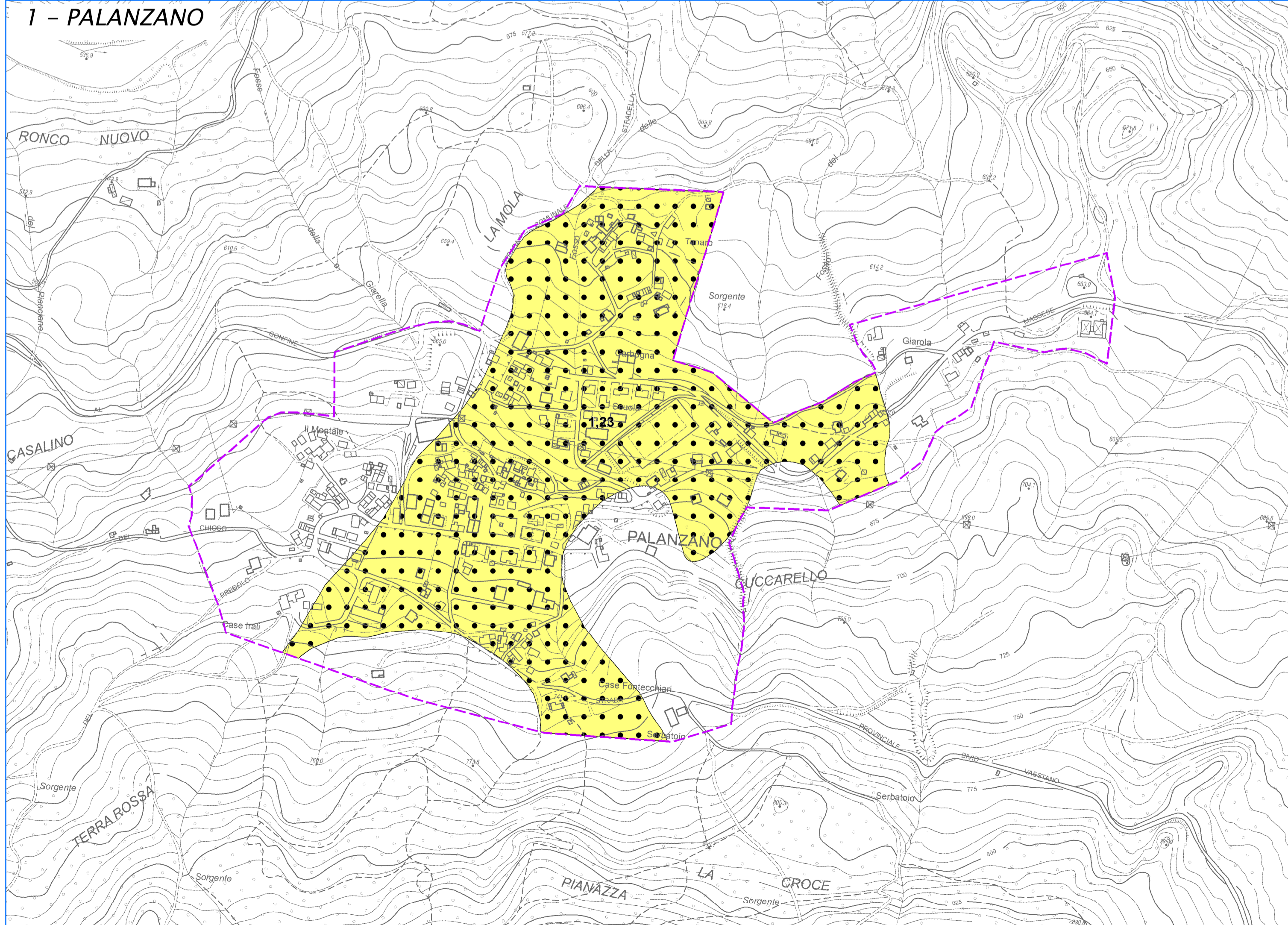
ZSFR - Zona di suscettibilità per frane in terra o di crollo
Fa SI 0,5-1,5s = 1,1-1,2 FRT = 37 cm

Confine comunale

Aree oggetto di microzonazione sismica di Livello 2 e 3



1 - PALANZANO



2 - RANZANO

