


MICROZONAZIONE SISMICA
 Carta di Microzonazione Sismica
 di Secondo Livello (FH_{0,55-1.0s})
 scala 1:10.000
 Tavola 6

Regione Emilia Romagna
 Comune di Parma










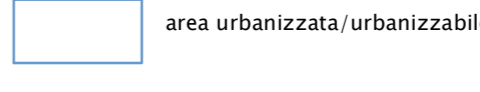
Regione 	Università di Parma Dipartimento di Fisica e Scienze della Terra Responsabile Scientifico e Progettista Dr. Roberto Francese Comune di Parma Settore Lavori Pubblici e Patrimonio S.O. Sismica-Energetica S.O. Protezione Civile e Sicurezza	Data 20 dicembre 2016
--	--	--------------------------

Legenda

 Confine comunale

Zone stabili suscettibili di amplificazioni locali

	1,3 - 1,4
	1,5 - 1,6
	1,7 - 1,8
	1,9 - 2,0
	2,1 - 2,2
	2,3 - 2,4
	2,5 - 3,0

 area urbanizzata/urbanizzabile

0 0,25 0,5 1 km

