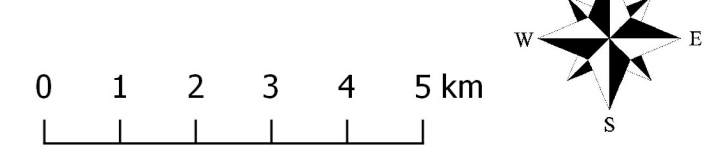

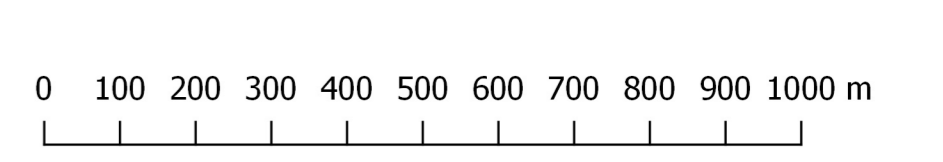


scala
1:100.000



Legenda

- Confine comunale
- Urbanizzazione**
- Territorio urbanizzabile
- Territorio urbanizzato
- Sondaggio a carotaggio continuo
- Prova penetrometrica statica con punta meccanica (CPT)
- Prova penetrometrica statica con piezocorno
- Pozzo per acqua
- Prova sismica in foro tipo Down-hole
- Prova penetrometrica con cono sismico
- Stazione microtremore a stazione singola
- Prova RefractionMicrotremors



Attuazione dell'articolo 11 della legge 24 giugno 2009, n. 77

MICROZONAZIONE SISMICA

Tav. 1d – Carta delle indagini

scala 1:10.000
Regione Emilia-Romagna
Comune di Parma



Regione Emilia-Romagna	Soggetto realizzatore Direzione tecnica Dott. Geol. Carlo Calaffi Dott. Geol. Francesco Cerutti Collaboratori Dott. Geol. Matteo Baisi Dott.ssa Alessandra Cantoni Dott. Geol. Alessandro Ferrari Dott.ssa Ing. Giulia Maimardi	Data Giugno 2018
---------------------------	---	---------------------

MS3