

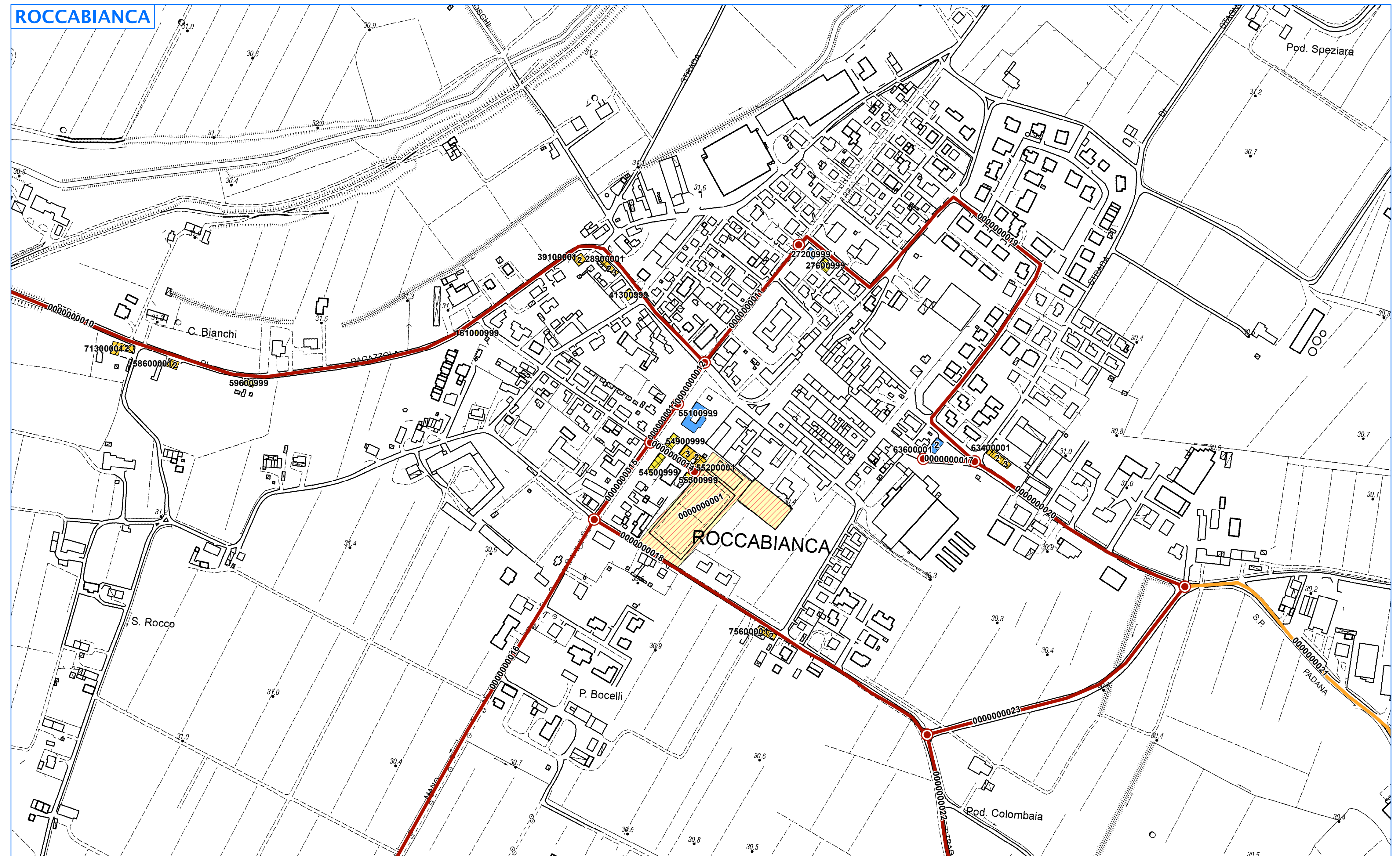
ANALISI DELLA CONDIZIONE LIMITE PER L'EMERGENZA (CLE)

Scala 1:3.000

Regione Emilia-Romagna
Comune di Roccabianca



Regione	Soggetto realizzatore	Data
Emilia-Romagna	 Dott. Geol. Stefano Castagnetti Dott.ssa Arch. Giulia D'Auria Collaboratori: Dott. Geol. Marco Baldi Dott. Geol. Gian Marco Veneziani	Giugno 2018

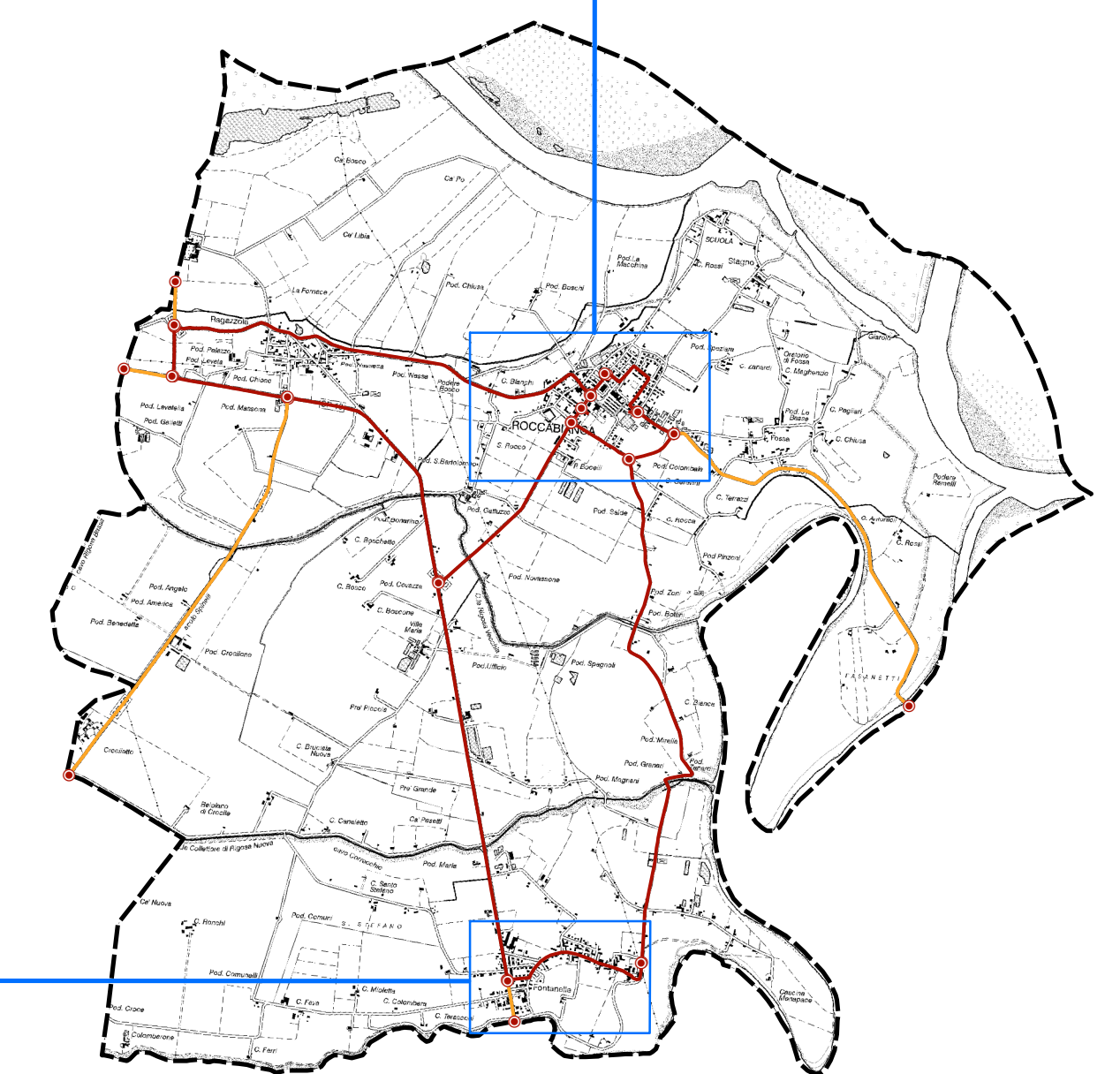
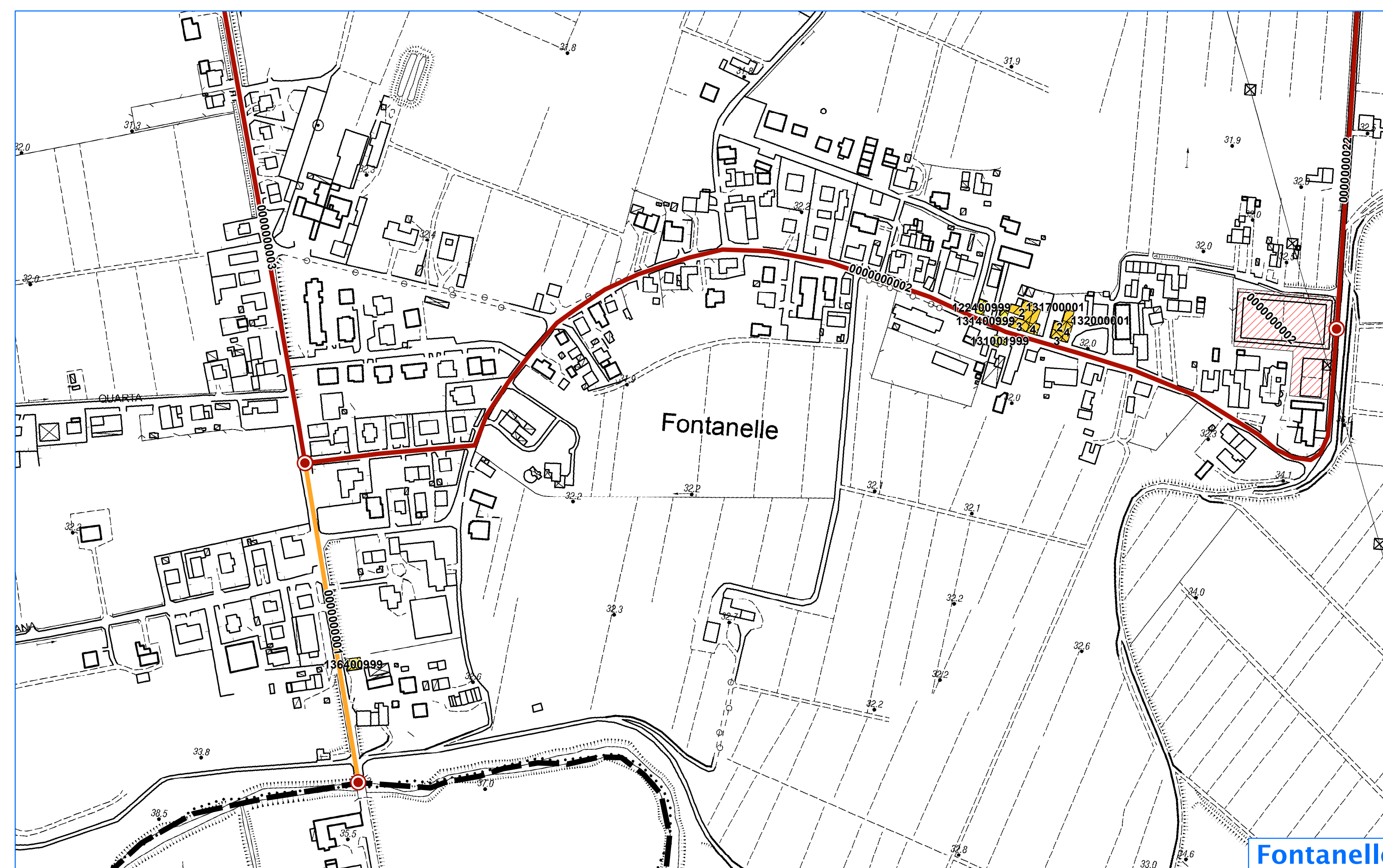


Legenda

Codice Provincia: 034
Codice Comune: 030

Sistema di gestione dell'emergenza

- Edificio strategico
- Area di emergenza (AMMASSAMENTO)
- Area di emergenza (RICOVERO)
- Area di emergenza (AMMASSAMENTO - RICOVERO)
- Infrastruttura di connessione
- Infrastruttura di accessibilità
- Aggregato strutturale interferente
- Unità strutturale interferente appartenente ad un AS
- Unità strutturale non interferente appartenente ad un AS
- Unità strutturale interferente isolata
- Confine comunale



0 37.5 75 150 225 300 Meters

Base cartografica: DBTR2013 Regione Emilia - Romagna