

ANALISI DELLA CONDIZIONE LIMITE PER L'EMERGENZA (CLE)

scala 1: 3.000

Regione Emilia-Romagna
Comune di San Secondo Parmense



Regione	Soggetto realizzatore	Data
Emilia-Romagna	Incaricato: EN GEO s.r.l. Direzione Tecnica: Dott. Geol. Carlo Caleffi Dott. Geol. Francesco Cerutti Dott.ssa Arch. Giulia D'Auria Dott. Geol. Stefano Castagnetti	Gennaio 2018
Collaboratori: Dott. Geol. Marco Baldi Dott. Geol. Gian Marco Veneziani		

Legenda

Codice Provincia: 034

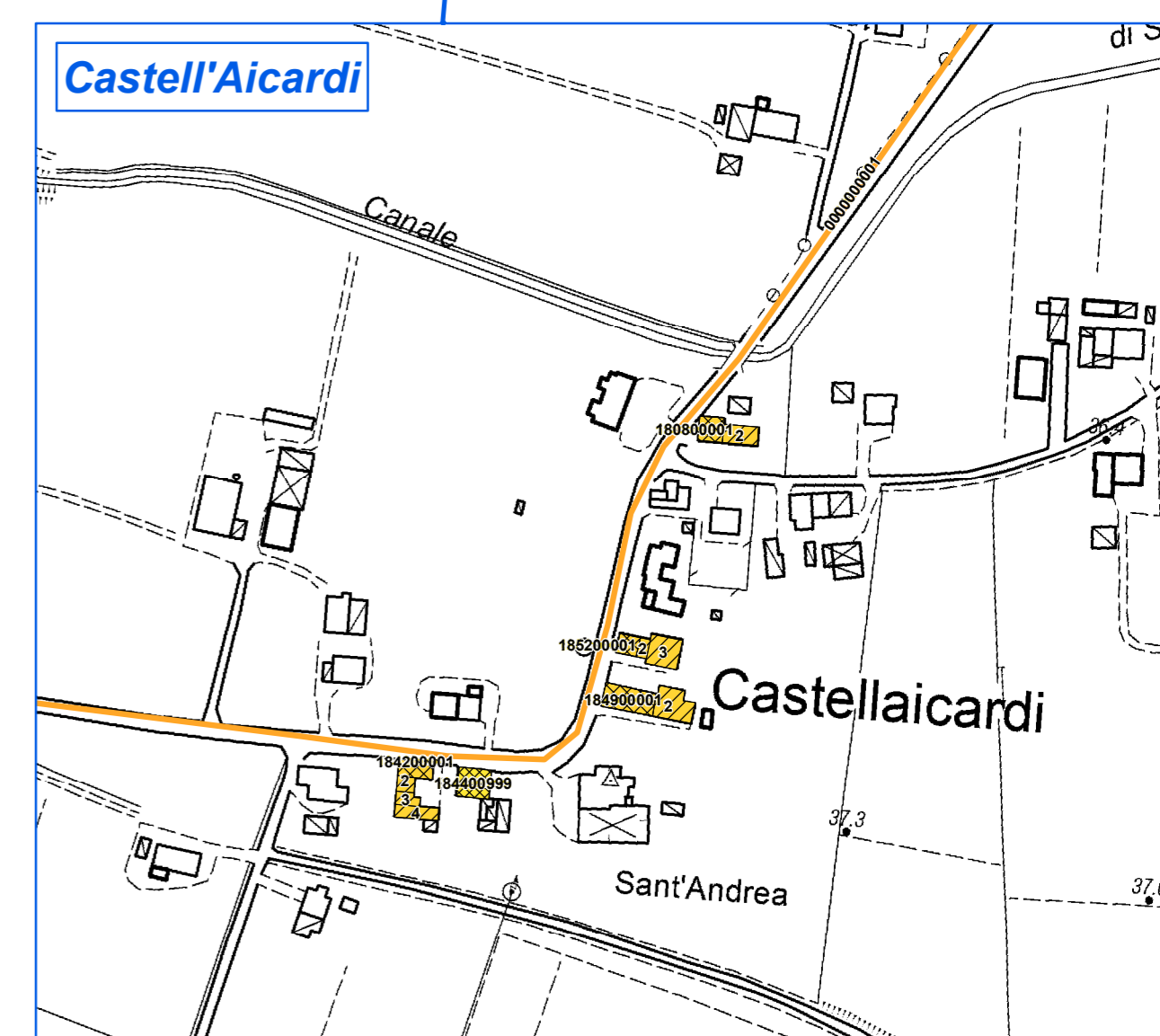
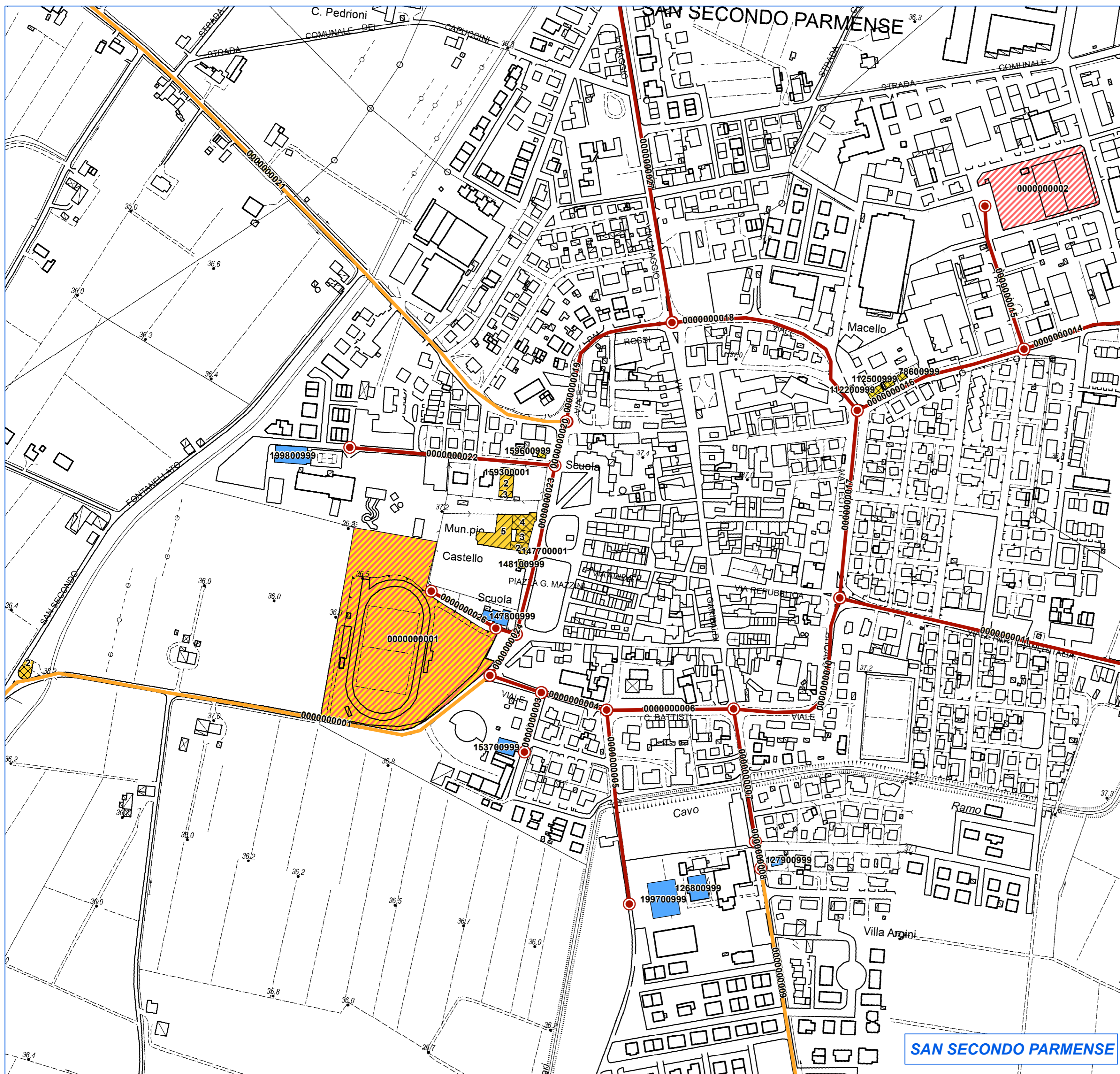
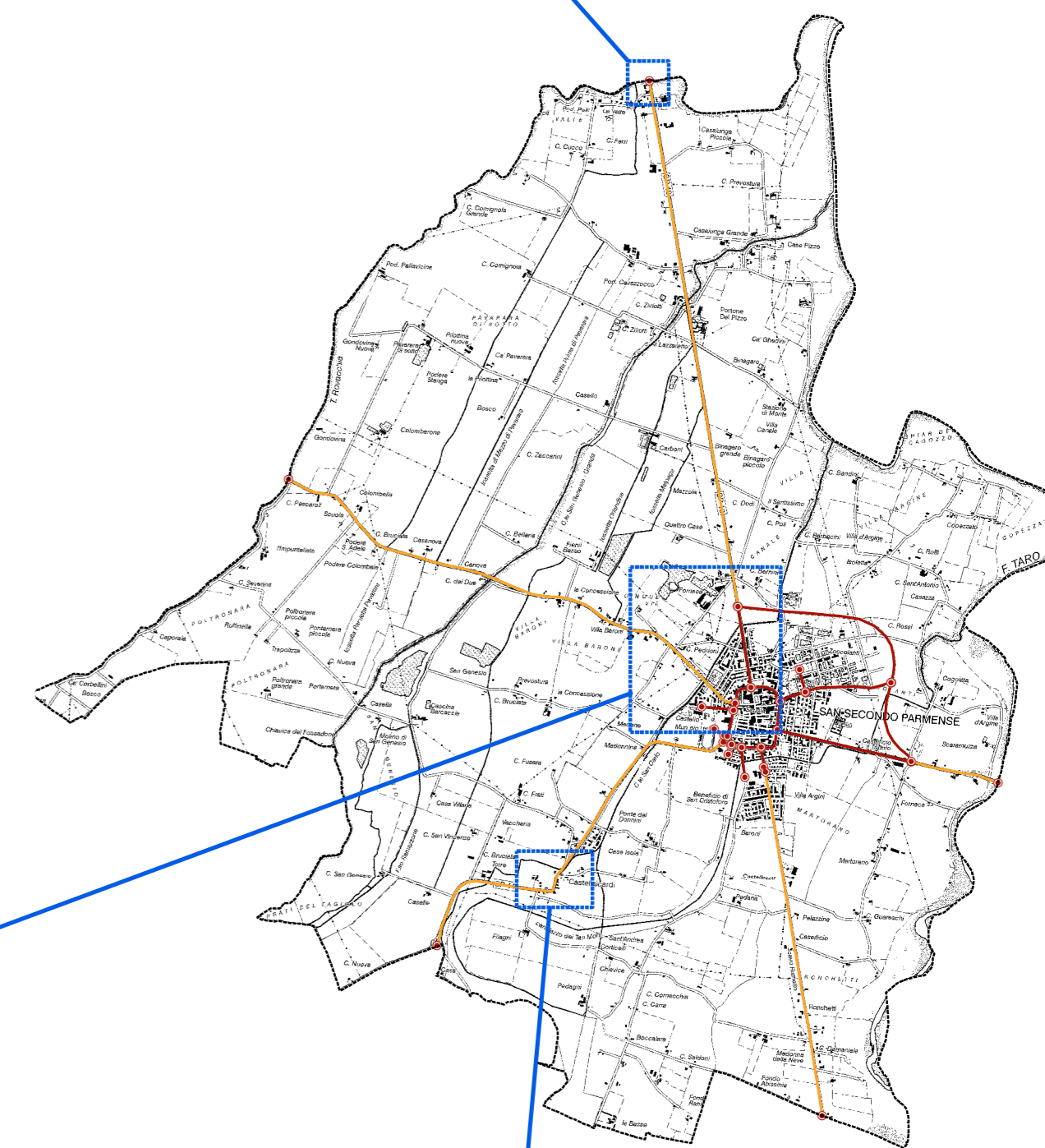
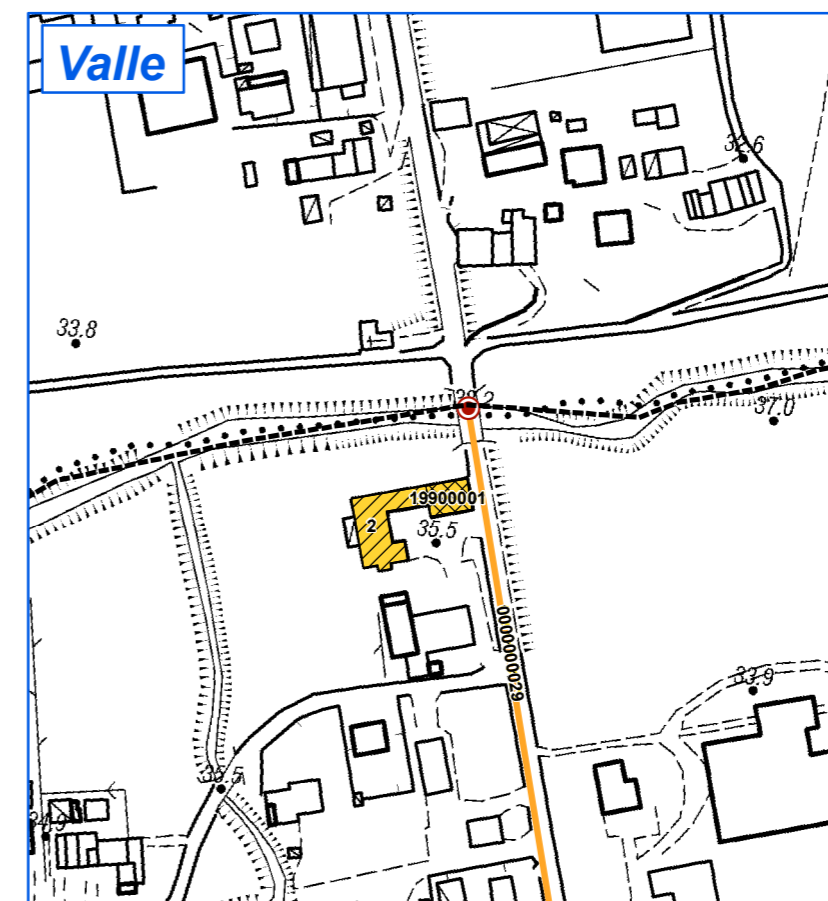
Codice Comune: 033

Sistema di gestione dell'emergenza

- Edificio strategico
- Area di emergenza (AMMASSAMENTO)
- Area di emergenza (RICOVERO)
- Area di emergenza (AMMASSAMENTO - RICOVERO)
- Infrastruttura di connessione
- Infrastruttura di accessibilità
- Aggregato strutturale interferente
- Unità strutturale interferente appartenente ad un AS
- Unità strutturale non interferente appartenente ad un AS
- Unità strutturale interferente isolata
- Confine comunale

0 50 100 200 300 Meters

Base cartografica: DBTR2013 - Regione Emilia Romagna



SAN SECONDO PARMENSE