

MICROZONAZIONE SISMICA

Carta di microzonazione sismica

Fa Hms

scala 1:5.000





Regione Emilia-Romagna

Comune di San Secondo






Regione Emilia-Romagna	Soggetto realizzatore Dott. Geol. Fabio Picinotti	Data Marzo 2020
MS3		

Legenda


-  Confine Comunale
-  Area oggetto di microzonazione sismica di II livello
-  Area oggetto di microzonazione sismica di III livello
-  Area oggetto di Risposta Sismica Locale (RSL)

Hms (cm/s)

-  200 - 300
-  300 - 400
-  400 - 500
-  500 - 600
-  600 - 700

I fattori amplificativi relativi alle zone stabili suscettibili di amplificazione locale, sono stati stimati sulla base delle tabelle della DGR 530/2019 riferite alle zone appartenenti al MARGINE di tipo A per le quali non vengono indicati i fattori amplificativi nel periodo 0,5s < T < 1,5s

Zone suscettibili di instabilità (livello 3)

-  Zs_{LQ} Zone suscettibili per liquefazione (IL=2,062)

