

MICROZONAZIONE SISMICA

Carta di microzonazione sismica

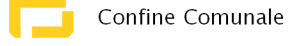
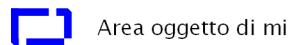
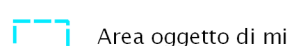
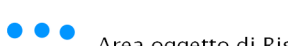
Fa H_{0,7s<T>1,1s}
scala 1:5.000

Regione Emilia-Romagna
Comune di San Secondo

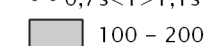



Regione Emilia-Romagna	Soggetto realizzatore Dott. Geol. Fabio Picinotti	Data Marzo 2020
MS3		

Legenda

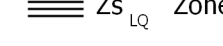
-  Confine Comunale
-  Area oggetto di microzonazione sismica di II livello
-  Area oggetto di microzonazione sismica di III livello
-  Area oggetto di Risposta Sismica Locale (RSL)

H_{0,7s<T>1,1s} (cm/s)

-  100 - 200
-  200 - 300

I fattori amplificativi relativi alle zone suscettibili di amplificazione locale, sono stati stimati sulla base delle tabelle della DGR 630/2019 riferite alle zone appartenenti al MARGINE di tipo A per le quali non vengono indicati i fattori amplificativi nel periodo 0.3s < T < 1.5s

Zone suscettibili di instabilità (livello 3)

-  Zs_{liq} Zone suscettibili per liquefazione (IL=2.062)

