

MICROZONAZIONE SISMICA













Carta delle Indagini

Regione Emilia-Romagna
Comune di Soragna



Regione Emilia-Romagna	Soggetto realizzatore  Direzione tecnica Dott. Geol. Carlo Caleffi Dott. Geol. Francesco Cerutti Collaboratori Dott. Geol. Matteo Baisi Dott.ssa Geol. Melinda Raimondo Dott. Lorenzo Dalle Luche	Data Ottobre 2022 <h1>MS3</h1>
---------------------------	---	--

Legenda

-  Confine comunale
-  Aree oggetto di Microzonazione sismica
-  Stratigrafia zona MS (teorica)
-  Sondaggio a carotaggio continuo
-  Prova penetrometrica statica con punta meccanica (CPT)
-  Prova penetrometrica statica con punta elettrica
-  Prova penetrometrica statica con piezometro
-  Prova penetrometrica dinamica leggera
-  Pozzo per acqua
-  Prova penetrometrica con cono sismico
-  Stazione microtremore a stazione singola
-  MASW

0 250 500 750 1,000 1,250 m

