






MICROZONAZIONE SISMICA

Carta di microzonazione sismica

FA_{SA} 0.4 - 0.8 s
 scala 1:5.000
 Regione Emilia-Romagna
 Comune di Soragna



Regione Emilia-Romagna	Soggetto realizzatore  Direzione tecnica Dott. Geol. Carlo Caleffi Dott. Geol. Francesco Cerutti Collaboratori Dott. Geol. Matteo Balsi Dott.ssa Geol. Melinda Raimondo Dott. Lorenzo Dalle Luche	Data Ottobre 2022 <h1>MS3</h1>
---------------------------	--	--

- Legenda**
-  Confine comunale
 -  Aree oggetto di microzonazione sismica
- Zone stabili suscettibili di amplificazioni locali**
-  FA-SA 0.4-0.8 s = 2.3 - 2.4
 -  FA-SA 0.4-0.8 s = 2.5 - 3.0
- Verticale di verifica alla liquefazione e relativo valore di IL**
-  IL = -2

