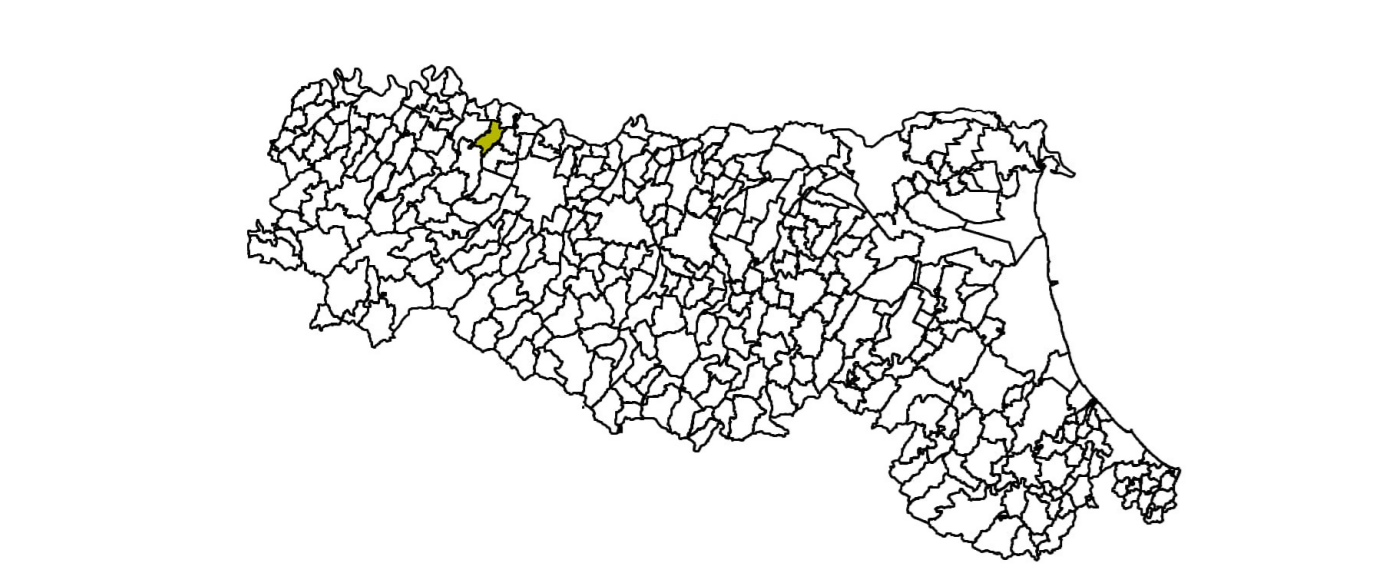








MICROZONAZIONE SISMICA

Carta di microzonazione sismica

$FH_{SI} 0.5 - 1.0 s$
 scala 1:5.000
 Regione Emilia-Romagna
 Comune di Soragna



Regione Emilia-Romagna
 Soggetto realizzatore: EN GEO S.p.A.
 Direzione tecnica: Dott. Geol. Carlo Caleffi, Dott. Geol. Francesco Cerutti
 Collaboratori: Dott. Geol. Matteo Baisi, Dott.ssa Geol. Melinda Raimondo, Dott. Lorenzo Dalle Luche
 Data: Ottobre 2022
MS3

- Legenda**
-  Confine comunale
 -  Aree oggetto di Microzonazione sismica
- Zone stabili suscettibili di amplificazioni locali**
-  $FH-SI 0.5-1.0 s = 2.1 - 2.2$
 -  $FH-SI 0.5-1.0 s = 2.3 - 2.4$
 -  $FH-SI 0.5-1.0 s = 2.5 - 3.0$
- Verticale di verifica alla liquefazione e relativo valore di IL**
-  $IL < -2$

