

Attuazione dell'articolo 11 della legge 24 giugno 2009, n. 77

MICROZONAZIONE SISMICA

Carta delle frequenze naturali dei terreni



scala 1:10.000

Regione Emilia - Romagna
Comune di Sorbolo



















Regione	 www.engeo.it	Data
Emilia Romagna	<i>Direttori tecnici:</i> Dr. Geol. Carlo Caleffi Dr. Geol. Francesco Cerutti <i>Collaboratori:</i> Dr. Geol. Matteo Baisi Dr. Geol. Alessandro Ferrari	Dicembre 2016

Legenda

-  Area oggetto di studio
-  Confine comunale

FREQUENZE NATURALI DEI TERRENI

Frequenza picco significativo (hz)	Ampiezza picco		
	$1,5 \leq \text{HVSR} < 2$	$2 \leq \text{HVSR} < 3$	$\text{HVSR} \geq 3$
$f_0 \leq 0,6$			
$0,6 < f_0 \leq 1$			
$1 < f_0 \leq 2$			
$2 < f_0 \leq 8$			
$f_0 > 8 \text{ Hz}$			
Assenza picchi significativi $\text{HVSR} < 1,5$			

A lato del simbolo sono riportate le frequenze relative al primo picco significativo (in rosso) e al secondo picco (in blu) se presente

