


Attuazione dell'articolo 11 della legge 24 giugno 2009, n. 77

MICROZONAZIONE SISMICA







Quadro di unione

Regione Emilia-Romagna
 Comune di Terenzo



Regione  Regione Emilia-Romagna	Soggetto Realizzatore Dott. Geol. Fabio Francesco Picinotti Via Silvio Pellico, 4 43125 Parma (Pr)	Data Febbraio 2022 <h1>MS3</h1>
---	---	---

Legenda

-  Confine Comunale
-  Area oggetto di microzonazione sismica di II livello
-  Area oggetto di microzonazione sismica di III livello
-  Cartografia in scala 1:10000
-  Cartografia in scala 1:5000
-  Cartografia in scala 1:10000 MS3 (Tav.03 –Tav. 04)

