



Attuazione dell'articolo 11 della legge 24 giugno 2009, n. 77

# MICROZONAZIONE SISMICA

## Carta delle microzone omogenee in prospettiva sismica


Scala 1:5.000

Regione Emilia-Romagna  
Comune di Tizzano Val Parma  
Ambito A\_2 Lagrimone



Regione	Soggetto realizzatore	Data
Emilia Romagna	RAGGRUPPAMENTO TEMPORANEO DI PROFESSIONISTI: <b>Mandatario:</b>  <b>Directori tecnici:</b> Dr. Geol. Carlo Caleffi Dr. Geol. Francesco Cerutti <b>Mandanti:</b> Dr. Geol. Marco Baldi Dr. Geol. Domenico Bianco Dr. Geol. Stefano Castagnetti Dr. Geol. Federico Modini Dr. Geol. Massimiliano Trauzzi	Maggio 2013

### Legenda

 Area oggetto di studio

#### Zone stabili suscettibili di amplificazioni locali


**Zona 1** Successione stratigrafica costituita da substrato non rigido stratificato ricoperto da una coltre di depositi eluvio-colluviali di spessore medio inferiore a 3,00 m


**Zona 2** Successione stratigrafica costituita da substrato non rigido non stratificato ricoperto da una coltre di depositi eluvio-colluviali di spessore medio inferiore a 3,00 m

**Zona 3** Successione stratigrafica costituita da substrato non rigido stratificato ricoperto da detrito di versante, a granulometria prevalentemente argillosa e spessore medio pari a circa 5,00 m

**Zona 4** Successione stratigrafica costituita da substrato non rigido stratificato ricoperto da detrito di versante, a granulometria prevalentemente argillosa e spessore medio pari a circa 10,00 m

#### Zone suscettibili di instabilità

 Instabilità di versante: Attiva

 Instabilità di versante: Quiescente

